

Program rozvoja obce
KAMENEC POD VTÁČNIKOM

na roky

2014 – 2020



Zhotoviteľ : EPIC Partner SK s.r.o., Komárno



Obsah

Úvod	4
1 Analytická časť	8
1.1 Súhrnná charakteristika.....	8
1.1.1 História obce.....	9
1.1.2 Klimatické pomery a zrážky	10
1.1.3 Hydrologické pomery.....	11
1.1.4 Pôdne pomery	11
1.1.5 Historický vývoj obce	13
1.1.6 Analýza súčasnej rozvojovej úrovne obce a jej rozvojových faktorov	15
1.2 Ekonomická štruktúra a ekonomický rozvoj obce	15
1.3 Sociálna charakteristika – ľudské zdroje	16
1.3.1 Veková štruktúra obyvateľstva	17
1.3.2 Demografický vývoj obce	18
1.4 Technická infraštruktúra	19
1.4.1 Technická a dopravná infraštruktúra obce	19
1.4.2 Inžinierske siete.....	20
1.4.3 Sociálna a zdravotná infraštruktúra	20
1.4.4 Školská a kultúrno – spoločenská infraštruktúra, šport	21
1.5 Ekonomický potenciál.....	23
1.6 Swot analýza	25
2 Strategická časť.....	35
2.1 Strategické ciele obce.....	37
2.1.1 Rozvojová vízia obce	38
3 Programová časť	41
3.1 Akčný plán.....	41
3.2 Súbor ukazovateľov výsledkov a dopadov vrátane východiskových a cieľových hodnôt.....	45
4 Realizačná časť	52
4.1 Popis organizačného zabezpečenia	53
4.2 Komunikácia a publicita	54
5 Finančná časť	57
5.1 Finančné zabezpečenie.....	57
Záver	60

Úvod

Formulár č. Ú 1 – Hlavička dokumentu PRO (povinný v predpísanej štruktúre)

Názov:	Program rozvoja obce Kamenec pod Vtáčnikom na roky 2014-2020
Typ:	Strednodobý rozvojový dokument, ktorý je vypracovaný v súlade s cieľmi a prioritami ustanovenými v národnej stratégii regionálneho rozvoja a zohľadňuje ciele a priority ustanovené v programe hospodárskeho rozvoja a sociálneho rozvoja vyššieho územného celku, na území ktorého sa obec nachádza a je vypracovaný podľa záväznej časti územnoplánovacej dokumentácie obce.
Územné vymedzenie:	Obec Kamenec pod Vtáčnikom
Územný plán obce schválený:	Áno
Dátum schválenia PRO:	V procese prípravy
Dátum platnosti:	01.01.2015-31.12.2020
Verzia časti dokumentu:	1.0
Publikovaný verejne:	Informácie na obecnom zastupiteľstve
Predkladá:	Ing. Dušan Ďuriš, starosta obce

Formulár č. Ú 2 – Zámer spracovania PRO (Povinný v prepísanej štruktúre)

Názov dokumentu:	Program rozvoja obce Kamenec pod Vtáčnikom na roky 2014-2020
Forma spracovania:	S pomocou externých odborníkov. Spracovateľom je spoločnosť: EPIC Partner SK s.r.o., Dunajské nábrežie 14, 945 01 Komárno, IČO: 47947101
Riadenie procesu spracovania:	Dokument bol spracovaný podľa platnej legislatívy na podporu regionálneho rozvoja a metodiky na spracovanie PRO.
Obdobie spracovania:	Obdobie spracovania PRO je od 1. 04. 2016 do 30. 04. 2016
Financovanie spracovania:	Náklady na vlastné spracovanie dokumentu boli financované z vlastných zdrojov obce Kamenec pod Vtáčnikom (rozpočet obce).

Program rozvoja obce Kamenec pod Vtáčnikom je hlavným strategickým dokumentom pri určovaní smerovania ďalšieho rozvoja územia obce Kamenec pod Vtáčnikom, ktorým sa riadia zástupcovia obce pri výkone svojej činnosti a rozhodovaní a odzrkadľuje potreby obyvateľov obce.

Program rozvoja obce (ďalej len „PRO“) je strednodobý rozvojový dokument, ktorý je vypracovaný v súlade s cieľmi a prioritami ustanovenými v národnej stratégii regionálneho rozvoja a zohľadňuje ciele a priority ustanovené v programe hospodárskeho rozvoja a sociálneho rozvoja vyššieho územného celku, na území ktorého sa obec nachádza a je vypracovaný podľa záväznej časti územnoplánovacej dokumentácie obce. Má charakter strategického, t.j. dlhodobého dokumentu, ktorý je výsledkom vzájomnej spolupráce všetkých záujmových skupín alokovaných v obci. V podobe tohto dokumentu získava obec nástroj na aktívne riadenie rozvoja založené na iniciovaní žiaducich zmien a stanovení rozvojových priorít, ktoré umožnia obci realizovať dlhodobý rozvoj pomocou cielenej stratégie.

Zohľadňuje ciele ustanovené v programe hospodárskeho a sociálneho rozvoja Trenčianskeho samosprávneho kraja. Je spracovaný v zmysle novely zákona č. 309/2014 Z. z. z 15. októbra 2014, ktorým sa mení a dopĺňa zákon č. 539/2008 Z. z. o podpore regionálneho rozvoja, ktorý stanovuje "vypracovávať, schvaľovať, riadiť a pravidelne vyhodnocovať plnenie programu rozvoja obce. Plní úlohu komplexného rozvojového dokumentu a zastrešuje všetky oblasti sociálno – ekonomického rozvoja. Je účelovo spracovaný z hľadiska cieľov a priorít rozvoja SR a možností využívania fondov EÚ.

Základný legislatívny rámec pre vypracovanie PRO obce Kamenec pod Vtáčnikom tvorí Zákon NR SR č. 539/2008 Z. z. o podpore regionálneho rozvoja a Zákon NR SR č. 369/1990 Z. z. o obecnom zriadení. Jedným z hlavných nástrojov, prostredníctvom ktorého obec zabezpečuje regionálny rozvoj je PRO.

Potreba vypracovať nový PRO obce Kamenec pod Vtáčnikom je podmienená zmenenými podmienkami v spoločnosti a živote obce, ďalej zo zmenených legislatívnych podmienok v SR (schválenie novely zákona č. 309/2014 Z. z. o podpore regionálneho rozvoja) a vyplýva z prípravy na nové programové obdobie 2014-2020 pre čerpanie štrukturálnych a investičných fondov Európskej únie (EŠIF, zdroj: Partnerská dohoda SR na roky 2014-2020,

Národná stratégia regionálneho rozvoja, priority Trenčianskeho samosprávneho kraja, Regionálna integrovaná územná stratégia (ďalej len RIUS).

Metodika vypracovania dokumentu: uplatnenie princípu partnerstva v súlade s metodikou OECD Nástroje regionálnej politiky na úrovni samosprávnych krajov SR a Metodikou pre spracovanie PRO (Ministerstvo dopravy, výstavby a regionálneho rozvoja SR, júl 2014). PRV obce Kamenec pod Vtáčnikom je vypracovaný v súlade s cieľmi a prioritami ustanovenými pre Trenčiansky samosprávny kraj v Národnej stratégii regionálneho rozvoja (máj 2014). Pri jeho vypracovaní sa uplatňuje princíp partnerstva.

Partnerstvo je spolupráca sociálno-ekonomických partnerov na príprave, uskutočňovaní, financovaní, monitorovaní a hodnotení realizácie priorít a cieľov podpory regionálneho rozvoja.

Sociálno-ekonomickí partneri sú ústredné orgány štátnej správy, miestne orgány štátnej správy, vyššie územné celky, obce, mikroregionálne združenia a iné fyzické a právnické osoby pôsobiace v oblasti regionálneho rozvoja na celoštátnej, regionálnej a miestnej úrovni.

Základné východiskové dokumenty na miestnej úrovni

- Program hospodárskeho a sociálneho rozvoja obce Kamenec pod Vtáčnikom 2007-2013,
- Rating obce.

Základné východiskové dokumenty na úrovni kraja

- Program hospodárskeho, sociálneho a kultúrneho rozvoja TRSK 2007 – 2013,
- Územný plán VÚC TRSK,
- Regionálna inovačná stratégia TRSK, 2011.

Základné východiskové dokumenty na národnej úrovni

- Partnerská dohoda na roky 2014-2020,
- Operačné programy – Kvalita životného prostredia, Integrovaná infraštruktúra, Efektívna verejná správa, Ľudské zdroje, Výskum a inovácie, Integrovaný operačný program a ostatné,

- Národná stratégia regionálneho rozvoja Slovenskej republiky (2014),
- Základné východiskové dokumenty na nadnárodnej úrovni,
- Stratégia Európa 2020,
- Spoločenský strategický rámec EK.

Formulár Ú8 - Zoznam analyzovaných koncepčných dokumentov (Povinný v predpísanej štruktúre)

<i>Zoznam analyzovaných koncepčných dokumentov</i>			
<i>Názov dokumentu</i>	<i>Platnosť dokumentu</i>	<i>Úroveň dokumentu</i>	<i>Zdroj</i>
Stratégia Európa 2020	2020	európska	www.mindop.sk
Národná stratégia regionálneho rozvoja SR (NSRR)	2030	národná	www.mindop.sk
Koncepcia územného rozvoja Slovenska 2001- záväzná časť v znení KURS 2011	2030	národná	www.mindop.sk
Metodika na vypracovanie PRO	2014 - 2020	národná	www.mindop.sk
Národná stratégia pre globálne vzdelávanie na obdobie rokov 2012-2016	2016	národná	www.statpedu.sk
Program hospodárskeho a sociálneho rozvoja TRSK	2018	regionálna	www.tsk.sk
Územný plán VÚC TRSK	2015	regionálna	www.uzemneplany.sk
Plán rozvoja verejných vodovodov a verejných kanalizácií Trenčianskeho samosprávneho kraja	2015	regionálna	www.enviroportal.sk
Program odpadového hospodárstva Trenčianskeho kraja	2015	regionálna	www.minv.sk
Správa o napĺňaní priorít a cieľov Národnej stratégie regionálneho rozvoja Trenčianskeho kraja	2014	regionálna	www.telecom.gov.sk
Plán hospodárskeho a sociálneho rozvoja obce Kamenec pod Vtáčnikom	2014	miestna	Obecný úrad

1 Analytická časť

Formulár A1 - Zoznam kvantitatívnych a kvalitatívnych dát (povinný v predpisanej štruktúre)

<i>Zoznam použitých kvantitatívnych a kvalitatívnych dát</i>		
<i>Oblasť dát/Téma</i>	<i>Zdroj dát</i>	<i>Webová stránka</i>
Demografia	Štatistický úrad SR Inštitút informatiky a štatistiky	www.slovakstatistics.sk www.infostat.sk
Bývanie	Štatistický úrad SR Inštitút informatiky a štatistiky	www.slovakstatistics.sk www.infostat.sk
Školstvo a vzdelávanie	Štatistický úrad SR Ústav informácií a prognóz	www.slovakstatistics.sk www.uips.sk
Zdravotníctvo	Národné centrum zdravotníckych informácií	www.nczisk.sk
Sociálna starostlivosť	Úrad práce, sociálnych vecí a rodiny SR Ministerstvo vnútra SR	www.upsvar.sk www.minv.sk
Ekonomická situácia	Štatistický úrad SR Slovenská agentúra pre rozvoj investícií a obchodu Finančná správa SR	www.slovakstatistics.sk www.sario.sk www.financnasprava.sk
Životné prostredie	Slovenský hydrometeorologický ústav Slovenská agentúra životného prostredia	www.shmu.sk www.enviroportal.sk

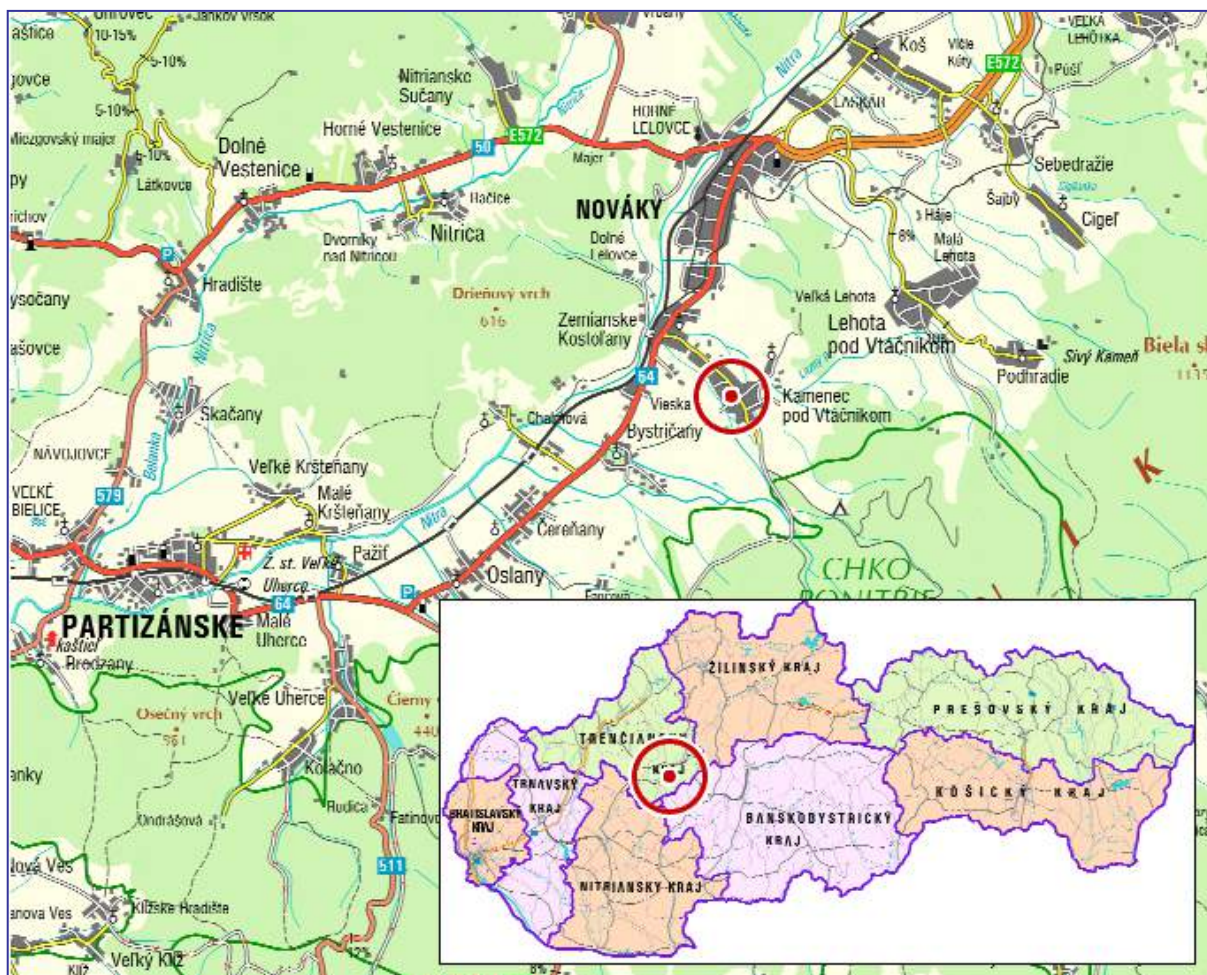
1.1 Súhrnná charakteristika

Obec Kamenec pod Vtáčnikom sa rozprestiera v južnej časti Prievidzskej kotliny, ktorá je pododdielom Hornonitrianskej kotliny a na západných výbežkoch vulkanického pohoria Vtáčnik. Rozloha katastrálneho územia je 24,71 km². Obec je cez susediacu obec Zemianske Kostolany napojená na štátnu cestu 64, komunikáciu I. triedy spájajúcu mestá Nitra a Prievidza. Obec má 1788 obyvateľov.

Z administratívneho hľadiska je obec začlenená do okresu Prievidza a Trenčianskeho samosprávneho kraja.

Charakteristika prostredia kde je obec lokalizovaná je dôležitá vzhľadom k tomu, že obec je otvorenou ekonomickou a sociálnou jednotkou s väzbami na svoje okolie. Úroveň a kvalita vonkajších väzieb sa odzrkadľuje v možnostiach a schopnostiach obce sa rozvíjať.

Mapa 1: Geografická poloha obce Kamenec pod Vtáčnikom



1.1.1 História obce

Najstaršie stopy osídlenia hornej Nitry nás zavedú do najdlhšieho a najstaršieho obdobia časového úseku vo vývoji ľudstva- paleolitu. V tomto období bol pre človeka hlavnou surovinou na výrobu nástrojov a zbraní kameň. Mimoriadne kvalitnú surovinu mu ponúkalo pohorie Vtáčnik a jeho horské potoky. V neskoršom období – neolite dochádza k rozvoju

poľnohospodárstva ako aj remesiel. Preto začal neolitický ľud obsádzať okrem údolí riek aj zalesnené svahy Vtáčnika, ktoré mu poskytovali dostatok dreva i kameňa na výrobu už sofistikovaných pomôcok.

Dôkazy o osídlení oblasti dnešného Kamenca pod Vtáčnikom pochádzajú už z obdobia lužickej kultúry. Lužičania si tu okolo 1. tisícročia pred Kristom vybudovali hradisko - Hrádok, ktoré slúžilo ako útočisko a skrýša pred nepriateľmi. Hradisko neskôr prebudoval ľud púchovskej kultúry. Život obyvateľov ovplyvnili aj Keltsko-dácke kmene, pretože ich naučili ťažiť a spracovávať železnú rudu, používať hrnčiarsky kruh a jazdiť na koni. V okolí hradiska sa našlo množstvo črepového materiálu z obdobia keltsko – dácko - púchovského osídlenia(2. stor. pred. n.l.- 2 stor. n.l.), ako aj zo staršieho halštatského obdobia. V 9. storočí sa objavujú Slovania. Počas Veľkomoravskej ríše sa na strategických miestach obnovovali alebo nanovo budovali opevnenia. Z tohto dôvodu bolo prebudované aj hradisko v dnešnom Kamenci pod Vtáčnikom. Po rozpade Veľkomoravskej Ríše možno vývoj na hornej Nitre len ťažko mapovať a skôr ho len predpokladať v kontexte iných historických udalostí.




1.1.2 Klimatické pomery a zrážky

Priemerná ročná teplota dosahuje v nižších polohách okolo 8,5 °C. Priemerná teplota vzduchu počas vegetačného obdobia sa pohybuje okolo 14 °C. Dĺžka hlavného vegetačného obdobia, s priemernou dennou teplotou vzduchu 10 °C a vyššou, je 120 -140 dní. Dlhodobé priemery zrážok sa pohybujú okolo 700 – 800 mm, prípadne vyššie. Priemerná relatívna vlhkosť vzduchu dosahuje hodnotu okolo 76%. Vlhkosť je veľmi nestála, varíruje nielen počas roka, ale i počas dňa. Priemerná relatívna vlhkosť počas vegetatívneho obdobia sa pohybuje okolo 71%.

Samotný Vtáčnik je zaradovaný do chladnej klimatickej oblasti. Priemerná denná teplota je 4 – 5 °C, v januári klesá na -4 až -6 °C a ani počas júla neprekročí 14 °C.

Charakteristickým javom tunajšej klímy je pôsobenie vetra vo výškach 1000 – 1100m. Ten mechanicky poškodzuje stromy. V súčinnosti s neskorými mrazmi a snehom sa na hrebeni vyskytujú nízke netvárne bučiny „listnatá kosodrevina“.

Územie Kamenca pod Vtáčnikom je súčasťou Nováckej uhoľnej panvy, ktorá zahŕňa aj katastre ďalších obcí: Lehota pod Vtáčnikom, Sebedražie, Opatovce nad Nitrou, Diviacka Nová Ves, Nováky a Zemianske Kostolany. Hoci uhoľné ložisko bolo známe už od konca 19. storočia, s ťažbou sa v Nováckej panve začalo až roku v roku 1941, vo väčšom rozsahu až v roku 1951. Hnedé uhlie má limnický charakter a je neogénneho veku. Jeho výhrevnosť sa pohybuje od 7,4 do 14,0 MJ/kg.



Vulkanické horniny tvoriace pohorie Vtáčnik patria k najkvalitnejším zdrojom kameňa na území. Pyroxenický andezit má vysoké technologické parametre a využíva sa na výrobu hutného drveného kameniva na podklady vozoviek, do koľajových lôžok, do betónu, asfaltbetónu a na iné stavebné účely. Andezit vyhovuje aj ako materiál na hrubú kamenársku výrobu.

1.1.3 Hydrologické pomery

Pre značnú geomorfologickú členitosť územia sa výrazne mení nadmorská výška. Pohybuje sa v rozpätí 262 m v kotlinovej časti obce až po 1346 m v pohorí Vtáčnik. Stred obce leží v nadmorskej výške 275 m (Dolný Kamenec) a 324 m (Horný Kamenec). Teritórium obce sa nachádza na náplavových kuželoch ľavostranných prítokov rieky Nitry. Obcou preteká Lazný potok a ďalšie menšie potoky, ktoré tvoria ľavostranné prítoky rieky Nitry.



1.1.4 Pôdne pomery

Z geologického hľadiska je Hornonitrianska kotlina mladotret'ohorná štruktúra obmedzená jadrovými pohoriami a vulkanickými formáciami Vtáčnika. Geologické podložie a pestrý morfológický vývoj ovplyvnili vznik rôznych pôdnych typov. V nižších častiach na

sprašových hlinách, zvetralinách neogénnych sedimentov či náplavových kužeľov vznikajú ilimerizované pôdy. Severne od obce je spraš silne premiešaná andezitovým pieskom až štrkom. Vo vyšších polohách prevládajú hnedé lesné pôdy. Surové pôdy typu ranker sú zastúpené vo vyšších polohách Vtáčnika. Kamenité pôdy sa nachádzajú hlavne v horských polohách, na miestach, kde podklad pomaly zvetráva. V malej miere sú v úzkych riečnych zárezoch zastúpené aj nivné pôdy.

Katastrálne územie obce Kamenec pod Vtáčnikom má rozlohu 2470 ha a pozostáva z:

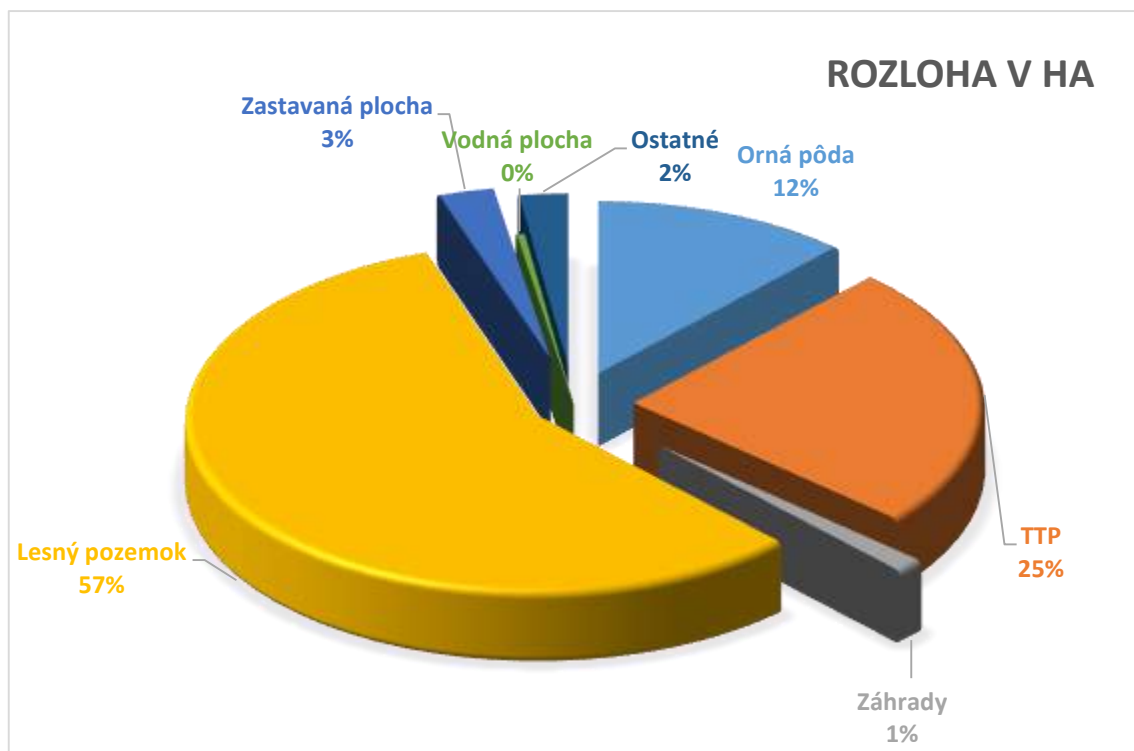
- ornej pôdy - 296 ha,
- trvalo trávnych porastov – 606 ha,
- záhrady – 33 ha
- lesnej pôdy - 1406 ha
- zastavané plochy – 64 ha,
- vodné plochy - 9 ha.
- ostatné plochy - 56 ha.

Pôdny fond obce

tabuľka č. 1

	<i>Podľa využitia</i>	<i>Rozloha v ha</i>
<i>Poľnohospodárska pôda</i>	<i>Orná pôda</i>	296
	<i>Záhrady</i>	33
	<i>TTP</i>	606
<i>Lesný pozemok</i>		1 406
<i>Zastavaná plocha</i>		64
<i>Vodná plocha</i>		9
<i>Ostatné</i>		56

Obec Kamenec pod Vtáčnikom patrí medzi obce s výmerou 38% poľnohospodárskej pôdy, 57% lesných pozemkov, 3% zastavaných plôch, 0% vodných plôch a ostatné sú vo výmere 2%.



1.1.5 Historický vývoj obce

Prvá písomná zmienka o obci, ktorá mala v minulosti dve časti, Horný a Dolný Kameneč, pochádza z roku 1355 (Superior Castellyan). Od roku 1416 sa popri tomto názve začína objavovať aj názov Kamenech, ktorý od 16. storočia úplne vytlačí pôvodný názov. Dolný Kameneč je tiež známy pod názvom Petúsova (14. stor.). Obdobie 16. a 17. storočia je poznačené bojom Habsburskej monarchie a teda aj do nej včleneného Slovenska proti Turkom. Od 17. stor. sa oblasť dostáva do tureckého područia, keďže však obyvatelia platili ročné poplatky, boli ušetrení od plienenia tureckými hordami. Až oslobodením pevnosti Nové Zámky v r. 1685 stratili Turci možnosť ovládať hornú Nitru.

V roku 1726 sa vykonal prvý individuálny súpis ľudu tekovskej stolice. V tomto období patrila Kameneč pod Vtáčnikom do okresu Oslany a ešte stále existoval v podobe dvoch obcí Horný Kameneč a Dolný Kameneč. Remeslá a obchod boli v obci Horný Kameneč zastúpené

garbiarmi, obuvníkmi a podomovými obchodníkmi. Svoj význam mal aj chov dobytká a poľnohospodárstvo.

V chotári obce v 18. storočí nachádzalo aj hnedé uhlie, ktoré sa aj po krátke obdobie ťažilo, o čom svedčí aj „jarok“ na severovýchodnom okraji dnešného cintorína.


V Petúsovej, ktorá sa od 1773 uvádza ako Dolný Kamenec, je hospodárska situácia v tomto období podobná. Doložená je domáca výroba korýt a drevených nádob, sitárske dielne a v roku 1715 sa spomína aj existencia pivovaru.

Špecifickou etapou v histórii Kamenca pod Vtáčnikom je viac ako dvestoročná história svojrázneho ľudového zamestnania handrárstva. Vznik tohto povolania je spojený s dvoma faktormi: prvým boli zlé hospodárske pomery na hornej Nitre, ktorá ako celok bola jedna z najzaostalejších oblastí Slovenska. Druhým faktorom bolo vybudovanie papierne v roku 1758 v miestnom chotári Dolného Kamenca, na mieste zvanom Pod Brehy. Papierne produkovala dosť veľké množstvo papiera dobrej kvality, o ktorý bol záujem v Bratislave ako aj Budapešti. Na rozdiel od iných papierní na Slovensku mala dostatok suroviny, ktorými boli staré handry. Zberom handier sa zaoberali najprv len rodinní príslušníci zamestnancov papierne. Neskôr bolo do zberu zainteresovaný aj veľký počet ostatných obyvateľov oboch obcí. Spočiatku sa handry vymieňali za papier. Neskôr si handrári založili aj vlastné družstvo. K zlúčeniu oboch obcí došlo v roku 1955 pod spoločným názvom Kamenec pod Vtáčnikom

Symbyly obce



Modrý štít s tromi striebornými stromami. Súčasná podoba obecného erbu pochádza z roku 1992, jeho historické korene však siahajú až do 18. storočia.



1.1.6 *Analýza súčasnej rozvojovej úrovne obce a jej rozvojových faktorov*

Rozvojová úroveň priestoru a teda i obce je ovplyvnená tromi základnými podmienkami:

- disponibilitou rozvojového potenciálu,
- schopnosťou využitia rozvojového potenciálu,
- vonkajším prostredím, ktoré tvorí legislatíva, ekonomický rozvoj spoločnosti, disponibilita verejných zdrojov a systém ich prerozdelenia.

Rozvojový potenciál obce tvorí územná a ekonomická priestorová štruktúra, ktorá je systemizovaná v týchto skupinách:

- prírodné zdroje,
- obyvateľstvo,
- miestne hospodárstvo,
- technická infraštruktúra,
- sociálna infraštruktúra,
- miestna samospráva s jej ekonomickými podmienkami.

Keďže jednotlivé podsystemy priestorovej štruktúry sú navzájom späté je ťažké určiť, ktorý z uvedených faktorov je najdôležitejší. Preto pri analýze rozvojových faktorov a rovnako pri ich prognózovaní je potrebné venovať dostatočnú pozornosť všetkým faktorom. Nevyváženosť rozvojových faktorov obmedzuje dynamiku rozvoja a je jednou z príčin rozvojovej diferenciacie medzi obcami a regiónmi.

1.2 Ekonomická štruktúra a ekonomický rozvoj obce

Ekonomický potenciál obce možno definovať ako spolupôsobenie v obci sa nachádzajúceho kapitálu, ľudských zdrojov a prírodných daností za účelom výroby produkcie

a poskytovania služieb. Je rozhodujúcim faktorom rozvojových možností obce a determinantom životnej úrovne jeho obyvateľstva.

Na rozvoji ekonomického potenciálu sa v obci Kamenec pod Vtáčnikom podieľajú nielen podnikateľské subjekty pôsobiace na jej území, ale aj obecná samospráva, a nepriamo aj občania, ktorí sa podieľajú na spoločenskom dianí obce.

1.3 Sociálna charakteristika – ľudské zdroje

Z hľadiska počtu obyvateľov patrí obec Kamenec pod Vtáčnikom do skupiny stredne veľkých obcí. Na základe tabuľky 2 možno pozorovať premenlivý vývoj počtu obyvateľov v obci Kamenec pod Vtáčnikom. Od roku 2010 po rok 2011 môžeme konštatovať rast o 26 obyvateľov, zatiaľ čo od roku 2012 až po rok 2015 pozorujeme zníženie obyvateľstva čo predstavuje negatívny demografický vývoj.

Vývoj počtu obyvateľov

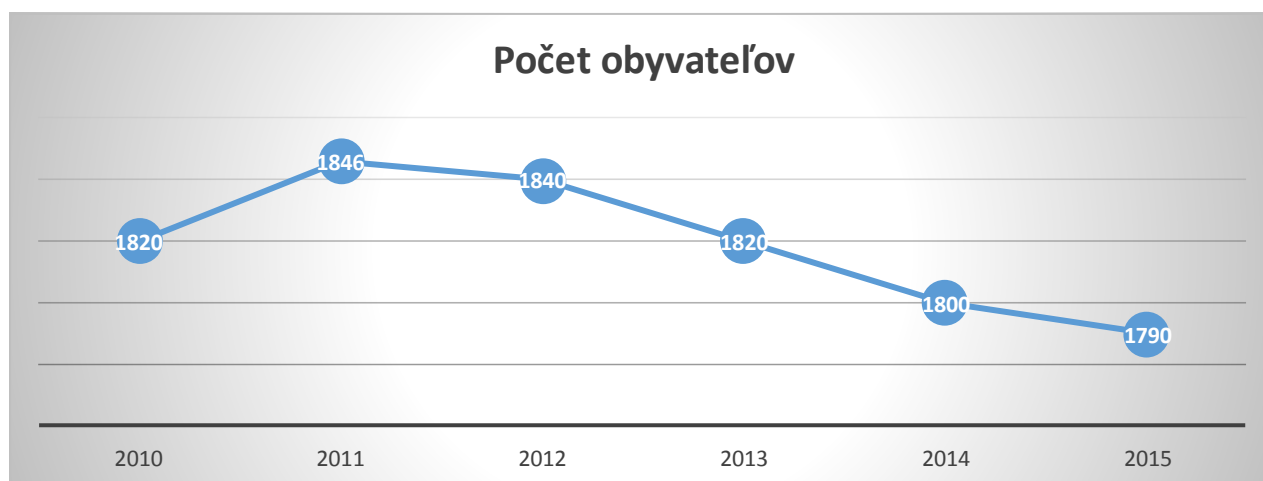
tabuľka č. 2

Rok	2010	2011	2012	2013	2014	2015
Počet obyvateľov	1 820	1 846	1 840	1 820	1 800	1 790
+/-		+26	-6	-20	-20	-10

Zdroj: DataCUBE

Aktuálny graf vývoja obyvateľstva

graf č. 2



1.3.1 Veková štruktúra obyvateľstva

Demografický vývoj obyvateľstva sa odráža predovšetkým vo vekovej štruktúre obce. Všeobecným prejavom demografického vývoja obyvateľstva v obciach je väčšinou nepriaznivá veková štruktúra z hľadiska produktívnych vekových kategórií.

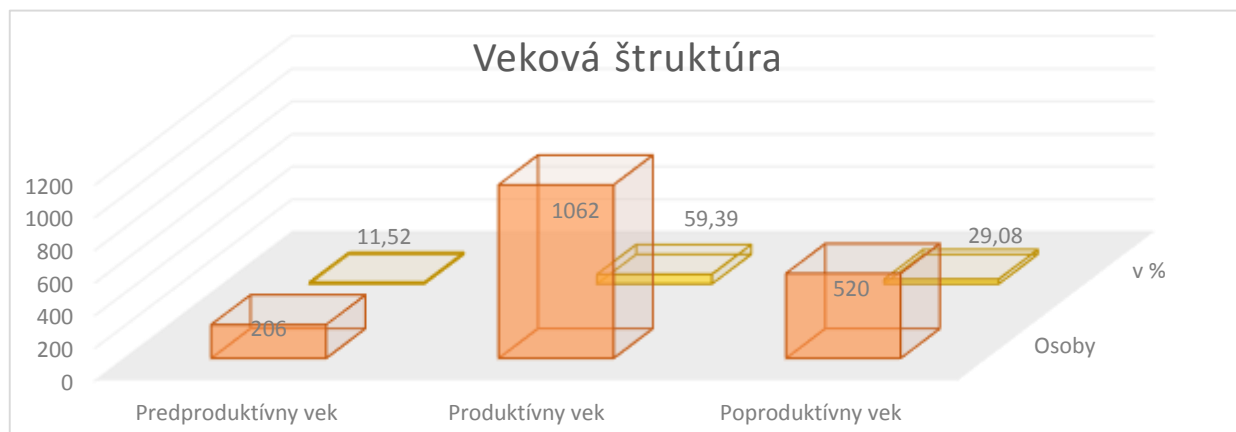
Vo vekovej štruktúre obce prevládali v roku 2015 obyvatelia v produktívnom veku, ktorí tvorili takmer 60% podiel z počtu obyvateľov obce. Pritom sa do tejto kategórie radilo až 32,27 % mužskej populácie a tým mužské pohlavie prevažovalo v kategórií obyvateľov v produktívnom veku. Naopak v poproduktívnej vekovej kategórii prevažovala ženská zložka, čo bolo spôsobené skorším odchodom do dôchodku a vyšším priemerným vekom. Celkovo táto kategória tvorila 29,08 % obyvateľstva. Dôležitá predproduktívna zložka obyvateľstva v roku 2015 predstavovala len niečo viac ako 11 %.

Veková štruktúra obyvateľstva (2015)

tabuľka č. 3

Veková kategória	Osoby	v %
Predproduktívny vek (0-14)	206	11,52
Produktívny vek	1062	59,39
- ženy (15-54)	485	27,12
- muži (15-59)	577	32,27
Poproduktívny vek (55+ ženy, 60+ muži)	520	29,08

Zdroj: DataCUBE



1.3.2 Demografický vývoj obce

Demografický vývoj v obci má výraznú charakteristiku obecnej komunity. V rokoch 2012, 2014 a 2015 má demografické saldo záporný charakter a zapríčiňuje ho zvyšujúca sa úroveň úmrtnosti.

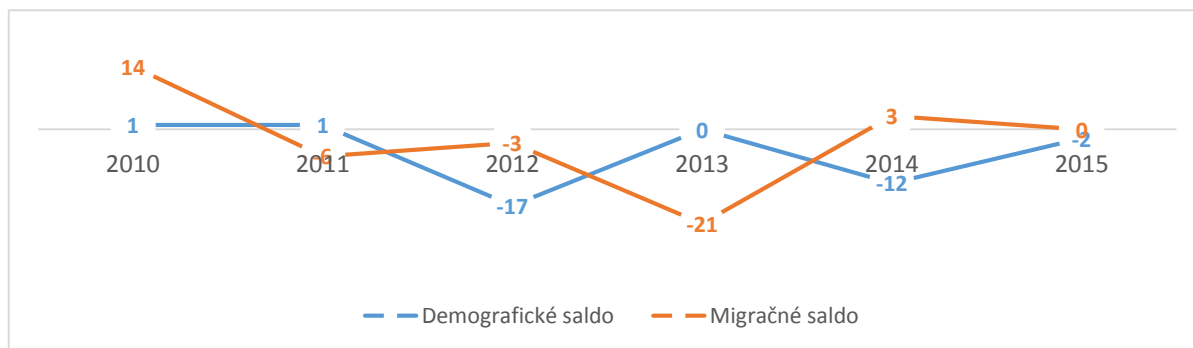
Takisto kolísavý priebeh má aj migračné saldo. Jeho hodnota je záporná v rokoch 2011, 2012 a 2013 a naopak kladná v rokoch 2010 a 2014. V roku 2015 migračné saldo stagnuje vo vývoji oproti predošlému roku.

Demografický vývoj v obci

tabuľka č.4

	2010	2011	2012	2013	2014	2015
Narodení	13	19	10	16	14	15
Zomrelí	12	18	27	16	26	17
Demografické saldo	1	1	-17	0	-12	-2
Priťahovaní	25	18	27	24	26	27
Vystťahovaní	11	24	30	45	23	27
Migračné saldo	14	-6	-3	-21	3	0

Zdroj: DataCUBE



1.4 Technická infraštruktúra

Technická infraštruktúra predstavuje veľmi dôležitý faktor pôsobiaci na ekonomický rozvoj obce. Vytvára podmienky pre kvalitné bývanie obyvateľstva, rozvoj podnikateľských aktivít v obci a okolí a poskytuje dôležité služby pre obyvateľov.

1.4.1 Technická a dopravná infraštruktúra obce

Verejnú dopravnú sieť v obci zabezpečuje autobusová a cestná doprava. Autobusová doprava slúži k presunu do okolitých miest Nováky, Partizánske ako aj do okresného mesta Prievidza. Intenzita autobusovej dopravy je na oba smery počas pracovných dní a víkendu nedostatočná. Časové medzery v dopravnom poriadku obyvatelia riešia cestnou dopravou na vlastné náklady. Zo susednej obce Zemianske Kostol'any, vzdialenej 3 km, je možné cestovať aj železničnou dopravou.

Cez územie obce prechádza štátna cesta, ktorá sa v obci Zemianske Kostol'any pripája na cestu I. triedy č. 64, ktorá je hlavnou spojovacou komunikáciou medzi mestami Nitra, Topoľčany, Partizánske, Nováky a Prievidza.

Počas zimného obdobia sa obec mechanizačnými prostriedkami stará o úpravu miestnych komunikácií. Aj napriek našej snahe je stav niektorých miestnych komunikácií nedostatočný, preto predpokladáme v budúcnosti nutnosť resp. potrebu investovať do opravy komunikácií, zimnej údržby a vybudovanie chodníkov.

1.4.2 Inžinierske siete

Inžinierske siete vytvárajú základný predpoklad pre rozvoj podnikateľských aktivít v obci. Ide o finančne náročné investície, pre ktoré obec nedisponuje dostatočnými finančnými prostriedkami. V obci nie sú inžinierke siete vybudované kompletne a v budúcnosti sa počíta s ich dobudovaním.

V obci je vybudovaný vodovod. Tento však nesiahá na časť ulice Ružičková a na ulicu Na Kopanicu. Obyvatelia týchto častí využívajú svoje vlastné studne.

Kanalizácia obce je v súčasnosti riešená budovaním žump a domových ČOV, ktoré sú však pre budúci vývoj obce nedostatočné. Preto plánujeme vybudovať kanalizačnú sieť, čo však bude komplikované členitým geomorfologickým reliéfom. Budovanie kanalizácie bude sprevádzané výstavbou čističky odpadových vôd alebo napojením kanalizačnej siete na ČOV v Zemianskych Kostol'anoch.

Prevádzkovateľom elektrickej siete v obci je Stredoslovenská energetika, a.s.. Elektrické siete sú vybudované predovšetkým pozdĺž miestnych komunikácií. Sú umiestnené vzdušným vedením na betónových stĺpoch a stav tohto vedenia je dobrý.

Obec Kamenec pod Vtáčnikom je do veľkej miery plynofikovaná, prípojky chýbajú len v uliciach Na Jandovú, Na Kopanicu a Na Hájik.

1.4.3 Sociálna a zdravotná infraštruktúra

Zdravotnú starostlivosť obyvateľom obce poskytuje ambulancia všeobecného lekára a zubára v obci Zemianske Kostol'any. Odborné zdravotné vyšetrenia sú obyvateľom obce poskytované v Nemocnici s poliklinikou v Prievidzi.

Opatrovateľské služby v súčasnosti využíva 5 obyvateľov obce.

1.4.4 Školská a kultúrno – spoločenská infraštruktúra, šport

V obci sa nachádza predškolské a taktiež školské zariadenie, ktoré slúži deťom obce Kamenec pod Vtáčnikom. História obecného predškolského zariadenia sa začala písať v roku 1946, kedy bola zriadená Štátna detská opatrovňa v Hornom Dolnom Kamenci. Vyučovať sa začalo 1. septembra 1947 a zapísaných bolo 73 troj až päťročných detí.



Najprv fungovala v prenajatých priestoroch, neskôr sa niekoľkokrát sťahovala, až kým v roku 1989 bola otvorená nová budova MŠ neďaleko stredu obce. Na hornom poschodí boli dve triedy MŠ a na prízemí boli dve oddelenia detských jasiel'. Demografický vývoj viedol k zatvoreniu oddelenia jasiel' ako aj jednej triedy MŠ. V súčasnosti je materská škola navštevovaná 50-timi deťmi. Obec zvažuje rozšírenie kapacity škôlky o jednu triedu.

Základné školstvo datuje svoju históriu od roku 1435, ktorý sa zhoduje s rokom vzniku miestnej fary. Dôležitým zlomom v modernej histórii základného školstva bol školský rok 1970/1971, kedy bola do užívania odovzdaná nová škola. V septembri toho roku boli dokončené pavilóny telocvične so školskou dielňou a školskej jedálne so školskou družinou.

Dňa 1. januára 2002 získala škola právnu subjektivitu. Od 1. júla nadobúda účinnosť kompetenčný zákon a zriaďovateľom školy sa stal Obecný úrad Kamenec pod Vtáčnikom. Popri škole štyri roky pôsobilo Školské športové stredisko, ktoré však v školskom roku 2003-04 ukončilo svoje pôsobenie. V rámci záujmového vzdelávania žiakov funguje 16 záujmových útvarov, medzi nimi aj veľmi úspešný bežkársky krúžok. Aktuálne navštevuje základnú školu 116 žiakov.



V obci Kamenec pod Vtáčnikom sa každoročne koná mnoho spoločenských i kultúrnych podujatí pre obyvateľov obce. Na organizácii spoločenského života sa podieľa aj samotná obecná samospráva poskytovaním priestorov pre jednotlivé podujatia, a taktiež spolupodielaním na organizovaní kultúrnych podujatí.



V obci sa každoročne usporadúvajú rôzne kultúrne a športové podujatia, ku ktorým patria Deň Matiek, Medzinárodný deň detí, Deň učiteľov. Obec disponuje kultúrnym domom a spoločenským domom. Dve pôvodné budovy spoločenského domu sa dodnes sa nazývajú „svadobka“ a v súčasnosti slúžia na podnikateľské účely. Po presťahovaní materskej školy do novej budovy sa v pôvodnej materskej škole udomácnila myšlienka spoločenského domu. V minulých rokoch bola k nemu pristavená nová sála, ktorá sa dnes využíva na svadby, zasadnutia obecného zastupiteľstva, prijatia v obradnej sieni a rôzne iné spoločenské akcie. Kultúrny dom na ulici Hornokamenčianska je bývalým osvetovým strediskom. Náchádza sa v ňom aj javisko s oponou na divadelné predstavenia, hudobné koncerty, vystúpenia spevákov. Občania môžu taktiež využívať služby obecnej knižnice.

Dlhoročnú tradíciu mali kultúrno-spoločenské podujatia v amfiteátri Na Píloch. Vzhľadom na nevysporiadané majetkovo-právne vzťahy k pozemkom ležiacim pod amfiteátrom, obec v ňom nemôže organizovať ďalšie podujatia.

Viac ako dvestoročná tradícia handrárstva sa zapísala do histórie obce i myslí obyvateľov. Z tradície handrárstva sa odvíjali i dnešné zvyky a tradície. Dodnes je známa handrárska pišťal'ka, handrárska pesnička i typické oblečenie.

Tradičnou sa stala výstava prác mladej umelkyne Kornélie Pisárovej spolu s fotografiami Michala Mišíka či maliara Jozefa Brablíka.





V obci sa veľká pozornosť venuje aj športu, milovníkov futbalu osloví aj futbalový klub, ktorý tu pôsobí. Futbalový klub TJ Tatran Kamenec má v súčasnosti družstvo mladších žiakov, starších žiakov, dorastencov a mužov. Tomuto športu sa v obci venovali aj ženy, ktoré vytvorili družstvo ženských futbalistiek. Za pozornosť stojí bežecké lyžovanie, ktoré sa realizuje v rámci záujmového vzdelávania žiakov. V roku 2005 sa päť žiačok ZŠ Kamenec pod Vtáčnikom zúčastnilo na majstrovstvách sveta v bežeckom lyžovaní, kde obsadili 5. miesto. Občania v obci majú možnosť venovať sa aj ďalším športom ako je aerobik, stolný tenis, tenis alebo šach. Lokalita ponúka viaceré možnosti aktívneho oddychu a existuje dopyt aj po ďalších druhoch športu.

1.5 Ekonomický potenciál

Cestovný ruch je významným a nepopierateľným aspektom ekonomického rozvoja príslušného regiónu, pretože vytvára pracovné príležitosti pre skupiny obyvateľov, zvyšuje príjmy, stimuluje kapitálové investície, vytvára príležitosti pre rozvoj malých a veľkých podnikov.

Obec Kamenec pod Vtáčnikom je svojou polohou predurčená ako miesto aktívneho oddychu a vidieckeho turizmu. Pohorie a zároveň chránená prírodná rezervácia Vtáčnik poskytuje výborné podmienky na pešiu turistiku, cykloturistiku, horolezectvo a v zimnom období aj zjazdové a bežecké lyžovanie, prípadne snowboarding. Na tento účel bo vybudovaný 500 metrový lyžiarsky vlek, ktorý patrí TJ Tatran Kamenec. Zjazdovka čaká na umelé zasnežovanie.

Turistické chodníky zavedú turistov na Končítu, Makovište, Veľkú skalu alebo Hrádok. Zaujímavé a mimoriadne obľúbené sú výstupy na Vtáčnik (1345,6 m). Horolezci ocenia mnohé skalné andezitové bralá. V katastri obce sa nachádza Gepnárová dolina s rozlohou cca 24 ha. Na jej pravej strane nájdeme chránený prírodný výtvor Makovište, na jej ľavej strane chránený krajinný výtvor Končítá.



Na Píľach je v prevádzke chatové zariadenie REMA hotelového typu s 20 lôžkami a možnosťou celodenného stravovania. V blízkosti sú i ďalšie súkromné zariadenia, hlavne chata JAVORINA, ktorú vlastní TJ TARAN Kamenec s možnosťou vopred objednaného ubytovania pre 8 ľudí. Nevysporiadané majetkovo-právne vzťahy k pozemkom znemožnilo plnohodnotné fungovanie táboriska v oblasti Na Píľach. Turistickú atraktivitu oblasti zvyšuje aj termálne kúpalisko Chalmová v obci Bystričany.



Prírodné danosti tohto regiónu - krásna príroda, kultúrne a historické pamiatky - predurčujú našu obec k rozvoju cestovného ruchu. Táto oblasť má vytvorené priaznivé podmienky pre rozvoj rôznych foriem individuálnej rekreácie počas celého roka. A preto vzhľadom k charakteru územia sa budeme snažiť vytvoriť podmienky pre rozvoj cestovného ruchu v obci a okolí a umožníme podnikateľským subjektom pôsobiacim v oblasti cestovného ruchu realizovať svoju činnosť v danej lokalite. Dôsledkom našich aktivít bude zvýšenie ekonomického rozvoja obce, ktorý patrí medzi strategické ciele obecnej samosprávy.

1.6 Swot analýza

Swot analýza obce Kamenec pod Vtáčnikom bola použitá ako metóda, ktorá vychádza:

- z analýzy doterajšieho vývoja,
- súčasného stavu obce s uvedením jeho silných stránok,
- súčasného stavu obce s uvedením jeho slabých stránok,
- jeho potenciálnych rozvojových zdrojov – príležitostí (šanci),
- jeho potenciálnych ohrození rozvojových zámerov – hrozieb (rizík).

Pre definovanie základných prvkov SWOT analýzy obce boli využité:

- poznatky z doterajšieho vývoja a súčasného stavu vybavenia obce,
- rozvojové zámery obce,
- strategické ciele, ich priority a opatrenia.

Silné stránky obce predstavujú potenciálne faktory ďalšieho rozvoja obce vo všetkých základných oblastiach. Vytvárajú východiskovú základňu pre stanovenie reálnych rozvojových cieľov.

Slabé stránky obce predstavujú limitujúce faktory rozvojových zámerov a oblastí, na ktoré treba sústrediť pozornosť orgánov samosprávy.

Príležitosti (šance) sú faktormi, ktoré umožňujú pri ich využití naplnenie rozvojových zámerov obce, ich reálnosť a urýchlenie. Poznanie reálnych príležitostí je východiskom stanovenia splniteľných rozvojových cieľov.

Ohrozenia (riziká) predstavujú skutočnosti, ktoré môžu negatívne ovplyvniť resp. spomaliť realizáciu strategických cieľov rozvoja obce. Dôsledná analýza možností vzniku rizík na celospoločenskej i komunálnej úrovni predstavuje predovšetkým analýzu možností pri zabezpečovaní finančných zdrojov.

POLOHA OBCE A VÄZBA NA VONKAJŠIE OKOLIE	
SILNÉ STRÁNKY	SLABÉ STRÁNKY
<ul style="list-style-type: none"> - výhodná poloha obce vzhľadom na blízkosť k jednému z hlavných uzlov regiónu, - priaznivé podmienky obce pre rozvoj sociálnej, spoločenskej a kultúrnej funkcie, - kameňolom v katastrálnom území obce, - priaznivé podmienky obce pre rozvoj obytnej funkcie, - vypracovaný územný plán obce. 	<ul style="list-style-type: none"> - neusporiadaná urbanistická štruktúra obce, - nejasné vlastnícke pomery u časti pozemkov a pod miestnymi komunikáciami, - absencia priameho železničného spojenia, - náročnosť geografického reliéfu sťažuje budovanie kanalizačnej siete.
PRÍLEŽITOSTI	OHROZENIA
<ul style="list-style-type: none"> - využitie katastrálneho územia obce pre výstavbu bytovú, občiansku, spoločenskú i podnikateľskú, - možnosť kooperácie riešenia otázok a problémov regionálneho charakteru s okolitými obcami, - budovanie a rekonštrukcia komunikačných sietí, - možnosť využitia prírodného a vidieckeho prostredia na agroturistické aktivity a vidiecky cestovný ruch. 	<ul style="list-style-type: none"> - nedostatok vlastných i verejných finančných zdrojov na financovanie projektov v rámci dopravnej infraštruktúry a občianskej vybavenosti, - narušenie urbanistickej štruktúry realizáciou veľkých investícií, najmä do infraštruktúry, - negatívny dopad realizovanej výstavby a rozmanitej dopravnej infraštruktúry na životné prostredie.

ENVIRONMENTÁLNE A ŽIVOTNÉ PROSTREDIE OBCE

SILNÉ STRÁNKY	SLABÉ STRÁNKY
<ul style="list-style-type: none"> - <i>blízkosť prírodných prvkov a horského prostredia- Vtáčnik,</i> - <i>dostatok priestorov pre budovanie zón rekreácie a oddychu,</i> - <i>dostatok pitnej a užitkovej vody,</i> - <i>separovanie základných zložiek odpadu.</i> 	<ul style="list-style-type: none"> - <i>všeobecný nezáujem obyvateľstva na zlepšovaní ŽP a odstraňovaní príčin,</i> - <i>existencia zdrojov znečistenia povrchových a podzemných vodných zdrojov,</i> - <i>ohrozovanie čistoty spodných vôd žumpami pri rodinných domoch,</i> - <i>absencia kanalizačnej siete,</i> - <i>ohrozovanie obce hlučnosťou (najmä nárastom dopravy), prašnosťou a znečisťovaním ovzdušia,</i> - <i>nedostatočné separovanie komunálneho odpadu.</i>
PRÍLEŽITOSTI	OHROZENIA
<ul style="list-style-type: none"> - <i>využitie prírodného potenciálu na vytváranie a zveľaďovanie existujúcich rekreačných zón,</i> - <i>ekologické partnerstvo obce s ohrozovateľmi životného prostredia,</i> - <i>nová koncepcia odpadového hospodárstva, zberu odpadov a ich zhodnocovania,</i> - <i>vybudovanie obecného kompostoviska,</i> - <i>vybudovanie kanalizácie a ČOV,</i> - <i>odklonenie nákladnej dopravy z kameňolomu mimo obec,</i> - <i>zvýšiť vedomie obyvateľstva vo sfére ŽP.</i> 	<ul style="list-style-type: none"> - <i>vytváranie divokých skládok odpadu,</i> - <i>nedostatok a neúspešnosť pri získavaní finančných prostriedkov potrebných pre riešenie stavu životného prostredia – kompostovisko, kanalizácia, čistička odpadových vôd,</i> - <i>všeobecne nízka miera vynútiteľnosti práva v oblasti ochrany a udržateľnosti ŽP,</i> - <i>zvyšovanie hustoty nákladnej dopravy pri realizovaní investícií do technickej a sociálnej infraštruktúry.</i>

TECHNICKÁ INFRAŠTRUKTÚRA	
SILNÉ STRÁNKY	SLABÉ STRÁNKY
<ul style="list-style-type: none"> - vybudovaná vodovodná sieť, - vybavenosť zásobovania častí obce bez vodovodu pitnou vodou z vlastných studní, - dostatok priestorov pre budovanie bytovej a technickej infraštruktúry, - vybudovaná plynofikácia v obci, - novovybudované verejné osvetlenie, - novozrekonštruované autobusové zastávky, - vybudované multifunkčné ihrisko, - dopravné a informačné značenie v obci. 	<ul style="list-style-type: none"> - zlý stav miestnych komunikácií, narušený povrch komunikácií v obci, - neustála potreba investícií na údržbu a modernizáciu zariadení technickej infraštruktúry, - potrebná rekonštrukcia opotrebovaných vodovodných potrubí, - nevybudovaná splašková a dažďová kanalizácia, - nevybudovaná čistička odpadových vôd - nedokončenosť plynofikácie a vodovodnej siete, - nedostatočne vybudované inžinierske siete v okrajových oblastiach obce, - nutnosť dobudovania verejných priestranstiev, - nedostatočná napojenosť verejnej dopravy na okolité mestá a obce, - nedostatočná sieť chodníkov, - zastaranosť obecného rozhlasu.
PRÍLEŽITOSTI	OHROZENIA
<ul style="list-style-type: none"> - vybudovanie kanalizácie v obci, - riešenie čistenia odpadových vôd v spolupráci so susednou obcou Zemianske Kostol'any, - rekonštrukcia miestnych komunikácií, úpravy 	<ul style="list-style-type: none"> - nedostatok vlastných zdrojov na financovanie našich zámerov, - nepripravenosť projektov na získanie finančných zdrojov z fondov EÚ a SR, - narušovanie urbanistickej štruktúry a vzhľadu

<p><i>obecných verejných priestranstiev,</i></p> <ul style="list-style-type: none">- <i>dobudovanie siete chodníkov,</i>- <i>dobudovanie inžinierskych sietí k pozemkom vhodných na bytovú výstavbu,</i>- <i>rekonštrukcia miestneho rozhlasu z verejných zdrojov,</i>- <i>passport dopravného značenia,</i>- <i>rekonštrukcia vodovodných potrubí,</i>- <i>dobudovanie vodovodu,</i>- <i>modernizácia obecných budov.</i>	<p><i>obce starými schátralými budovami.</i></p>
--	--

SOCIÁLNA (OBČIANSKA) INFRAŠTRUKTÚRA	
SILNÉ STRÁNKY	SLABÉ STRÁNKY
<ul style="list-style-type: none"> - dobrá úroveň bytovej vybavenosti obce, - dostatok priestorov pre ďalšiu individuálnu alebo komplexnú bytovú výstavbu, - rozhodujúci podiel rodinných domov v bytovom fonde obce, - existencia obecných budov, - materská a základná škola priamo v obci, - zabezpečenie plnenia úloh v oblasti sociálnej starostlivosti - opatrovateľská služba, - angažovanosť OcU v oblasti sociálnych služieb. 	<ul style="list-style-type: none"> - nerovnomernosť vo vybavení jednotlivých častí obce prostriedkami občianskej vybavenosti, - potreba rekonštrukcie obecného majetku – areálu a budov základnej a materskej školy, ostatných obecných budov, - potreba dobudovania zariadení a areálov pre mladšiu generáciu, - neúplný základný sortiment ponuky tovarov a služieb v obci, - potreba zabezpečenia lepšej starostlivosti o starších a prestárlych občanov, - absencia zdravotníckeho zariadenia.
PRÍLEŽITOSTI	OHROZENIA
<ul style="list-style-type: none"> - príprava projektov, vybudovanie, prípadne rekonštrukcia komunitných centier obce (kultúrno-spoločenské, športové, spoločenské), - pripravenosť pozemkov pre výstavbu bytovú, podnikateľskú i občiansku, - vybudovanie nových bytových jednotiek, sociálnych bytov, - rozšírenie ponuky tovarov a služieb, skvalitneniu sortimentu a ponuky, - rekonštrukcia starej obecnej budovy na zriadenie denného stacionára, - možnosť zabezpečenia navštevovania obce všeobecným lekárom, - dokončenie zveľadenia miestneho cintorína. 	<ul style="list-style-type: none"> - stav prípravy projektov pre jednotlivé zámery a nedostatok finančných zdrojov, - prípadná neúspešnosť projektov pre riešenie rozvoja občianskej infraštruktúry, - vysoký stupeň opotrebenia jednotlivých obecných objektov, potreba údržby, opráv, rekonštrukcií, ako aj zlepšenia vnútorného vybavenia, - roztrieštenosť vlastníckych pomerov k pozemkov v katastri obce, - potreba súhlasu vlastníkov starých, najmä hospodárskych budov s ich postupným odstraňovaním, resp. rekonštrukciou a zveľadovaním.

DEMOGRAFICKÝ VÝVOJ A ĽUDSKÉ ZDROJE	
SILNÉ STRÁNKY	SLABÉ STRÁNKY
<ul style="list-style-type: none"> - <i>takmer jednotná národnostná a náboženská štruktúra obyvateľstva,</i> - <i>možnosť vzdelávania priamo v obci,</i> - <i>dobrá dostupnosť stredných škôl,</i> - <i>možnosť pracovných príležitostí v obci, v Novákoch, Partizánskom či Prievidzi</i> - <i>možnosť využitia dopravného spojenia do zamestnania a škôl,</i> - <i>pomerne vysoká zamestnanosť v obci.</i> 	<ul style="list-style-type: none"> - <i>zhoršovanie vekovej štruktúry obyvateľstva (rast počtu obyvateľov v poproduktívnom veku a pokles vo veku predproduktívnom),</i> - <i>nedostatok pracovných príležitostí priamo v obci.</i>
PRÍLEŽITOSTI	OHROZENIA
<ul style="list-style-type: none"> - <i>podpora bytovej výstavby, rast bytového fondu obce, najmä pre mladé rodiny,</i> - <i>rozšírenie a obnova existujúcich detských ihrísk</i> - <i>rekonštrukcia a modernizácia predškolského a školského zariadenia,</i> - <i>rekonštrukcia, prípadne dobudovanie kultúrneho a spoločenského domu a športových zariadení,</i> - <i>vybudovanie zón oddychu.</i> 	<ul style="list-style-type: none"> - <i>nepriaznivý ekonomický a sociálny vývoj v spoločnosti, ohrozené existenčné podmienky pre zabezpečenie rodiny,</i> - <i>odchádzanie za prácou a lepšími životnými podmienkami,</i> - <i>nepriaznivá veková a vzdelanostná štruktúra obyvateľstva (rast indexu starnutia).</i>

ZÁUJMOVÉ ZDRUŽENIA, KULTÚRNE A SPOLOČENSKÉ AKTIVITY.

SILNÉ STRÁNKY	SLABÉ STRÁNKY
<ul style="list-style-type: none"> - novovybudovaná reprezentatívna miestnosť v spoločenskom dome, - pripravenosť plochy na výstavbu nového amfiteátra - dostatok obecných priestorov na poriadenie kultúrnych a spoločenských podujatí a na prevádzkovanie záujmových združení, - poskytovanie obecných priestorov pre stretávanie a organizovanie kultúrnych podujatí, - organizovanie kultúrnych podujatí za účasti detí MŠ, ZŠ a členov záujmových združení v obci, - spoluúčasť organizácií a združení na spoločenskom a kultúrnom dianí v obci - výhodné podmienky pre zakladanie krúžkov a športových klubov. - zriadenie handrárskeho múzea. 	<ul style="list-style-type: none"> - nedostatočná zapojenosť občanov a podnikateľských subjektov na kultúrno-spoločenských akciách.
PRÍLEŽITOSTI	OHROZENIA
<ul style="list-style-type: none"> - zapojenie všetkých vekových zložiek obyvateľstva na záujmových aktivitách obce, - pokračovanie v tradíciách obce v organizovaní kultúrnych a spoločenských podujatí. 	<ul style="list-style-type: none"> - stagnujúci, prípadne nepriaznivý demografický vývoj (veková štruktúra), - slabší záujem, najmä mladších občanov o činnosť v záujmových združeníach v obci.

EKONOMICKÉ PODMIENKY A PODNIKATEĽSKÉ PROSTREDIE

SILNÉ STRÁNKY	SLABÉ STRÁNKY
<ul style="list-style-type: none">- <i>predpoklady rozvoja podnikania a rozširovania obchodu a služieb pre občanov v obci,</i>- <i>dostatok pozemkov pre výstavbu objektov podnikateľskej a občianskej vybavenosti obce,</i>- <i>priaznivý podiel ekonomicky aktívneho obyvateľstva,</i>- <i>obecný majetok, možnosti jeho efektívnejšieho využitia, vrátane podnikania s ním,</i>- <i>výhodné podmienky nájmu a odkúpenia obecných priestorov a pozemkov na podnikanie,</i>- <i>podpora podnikania zo strany OcU,</i>- <i>vynikajúce podmienky pre rozvoj cestovného ruchu.</i>	<ul style="list-style-type: none">- <i>potreba využitia verejných zdrojov a úverových prostriedkov (EÚ, SR),</i>- <i>nepripravené projektové dokumentácie k žiadostiam zo štrukturálnych fondov EÚ,</i>- <i>vysoký stupeň opotrebenia obecného majetku,</i>- <i>nedostatočná propagácia obce ako miesta pre turistický ruch a aktívny odpočinok,</i>- <i>majetko-právne prekážky v prevádzkovaní zariadení cestovného ruchu.</i>
PRÍLEŽITOSTI	OHROZENIA

<ul style="list-style-type: none"> - <i>zvýšenie finančnej a daňovej sily obce,</i> - <i>priaznivé predpoklady pre čerpanie zo štrukturálnych fondov EÚ,</i> - <i>racionalizačné opatrenia a program úspory nákladov v samospráve a obecných budovách,</i> - <i>vybudovanie priemyselnej zóny v obci,</i> - <i>poradenské a informačné podujatia v oblasti podpory podnikania,</i> - <i>projekt na vybudovanie turistických a cykloturistických trás,</i> - <i>spoločné aktivity mikroregiónu na podporu podnikateľského prostredia a cestovného ruchu.</i> 	<ul style="list-style-type: none"> - <i>nedostatok finančných prostriedkov na rozvoj obce,</i> - <i>roztrieštenosť vlastníckych pomerov k pozemkov v katastri obce,</i> - <i>neúspešné projekty na čerpanie finančných prostriedkov z rozpočtu SR a EÚ,</i> - <i>nepriaznivé vplyvy podnikania na životné prostredie obce,</i> - <i>celkový rast nákladov na činnosť samosprávy, najmä rast cien energií, služieb, nákladov na verejné účely obce a pod..</i>
--	--

Swot analýza silných a slabých stránok, príležitostí a ohrození poskytla prehľad potenciálnych obmedzení i možností pri ďalšom rozvoji obce. Jej zhodnotenie umožnilo stanoviť nevyhnutné priority strategických cieľov v jednotlivých oblastiach a prijať opatrenia na zabezpečenie ich dosiahnutia. Analýza príležitostí a ohrození umožnila odhaliť doteraz nevyužitú šancu a súčasne definovať riziká, s ktorými sa samospráva môže v ďalšom období stretnúť.

2 Strategická časť

Strategická časť PRO obsahuje víziu územia, formuláciu a návrh stratégie, výber a popis strategických cieľov v jednotlivých politikách - oblastiach rozvoja (sociálna oblasť, ekonomicko – hospodárska oblasť, environmentálna oblasť), opatrenia a ich vecný, finančný a časový rámec. V podstate je do strategickkej časti zahrnutá stratégia, programovanie, realizácia a finančný plán.

Strategická časť dokumentu rozvoja obce Kamenec pod Vtáčnikom sa vzťahuje k časovému horizontu, v ktorom má zmysel hodnotiť dopady aktivít a projektov podporených jej rozvojovým programom (PRO), čo predstavuje výhľad do roku 2030. Pre stanovenie stratégie je nevyhnutné rešpektovanie odhadov možných scenárov vývoja vyšších (nadmárodných, národných, regionálnych) úrovni pre strednodobé a dlhodobé časové horizonty.

Východiská pre odhady možných scenárov vývoja na nadnárodnej úrovni (Európska únia) sú deklarované predovšetkým v dokumente „Europa 2020“, v ktorom na stanovené ciele nadväzujú aj ukazovatele pre ich hodnotenie. Európska únia v dokumente deklaruje, že sústredí všetko svoje úsilie na preklenutie krízy a vytvorenie podmienok pre konkurencieschopnejšie hospodárstvo s vyššou mierou zamestnanosti. Prioritou stratégie „Europa 2020“ je dosiahnutie rastu, ktorý je inteligentný, udržateľný a inkluzívny.

- A. Inteligentný rast** - vytvorenie hospodárstva založeného na znalostiach a inovácii,
- B. Udržateľný rast** - podporovanie ekologickejšieho a konkurencieschopnejšieho hospodárstva, ktoré efektívnejšie využíva zdroje,
- C. Inkluzívny rast** - podporovanie hospodárstva s vysokou mierou zamestnanosti, ktoré zabezpečí hospodársku, sociálnu a územnú súdržnosť.

Európska únia si vo svojej stratégii do roku 2020 v dokumente „Europa 2020“ stanovila dosiahnutie piatich cieľov:

1. **Zamestnanosť** - zvýšiť mieru zamestnanosti obyvateľov vo veku 20 až 64 rokov na 75 %,
2. **Výskum a vývoj** - zvýšiť úroveň investícií do výskumu a vývoja na 3 % HDP,

3. **Zmena klímy a energetická udržateľnosť** - znížiť emisie skleníkových plynov o 20 % (alebo za predpokladu širšej globálnej dohody až o 30 %) oproti úrovniam z roku 1990, získať 20 % energie z obnoviteľných zdrojov, dosiahnuť 20-percentný nárast efektívnosti vo využívaní energie,
4. **Vzdelávanie** - Znížiť mieru predčasného ukončenia školskej dochádzky pod 10 %, minimálne 40 % podiel obyvateľov vo veku 30 – 34 rokov, ktorí majú ukončené vysokoškolské vzdelanie,
5. **Boj proti chudobe a sociálnemu vylúčeniu** - aspoň o 20 miliónov znížiť počet osôb, ktorým hrozí chudoba a sociálne vylúčenie.

Aby sa zabezpečilo plnenie týchto piatich cieľov, EÚ uplatňuje efektívny systém hospodárskeho riadenia, ktorý slúži na koordináciu politík na úrovni Únie a jednotlivých členských štátov. Neoddeliteľnou súčasťou tohto systému sú aj orgány miestnej samosprávy. Dialóg medzi vnútroštátnymi, regionálnymi a miestnymi orgánmi približi priority EÚ verejnosti a posilní v nej pocit zodpovednosti, ktorý je potrebný nato, aby sa do plnenia cieľov stratégie Európa 2020 zapojil každý.

V mnohých krajinách EÚ sú regionálne a miestne orgány zodpovedné za oblasti politiky súvisiace so stratégiou Európa 2020 – je tomu tak aj na Slovensku, kde miestne samosprávy majú zodpovednosť za svoje originálne a prevzaté kompetencie. Je nevyhnutné, aby si všetky úrovne verejnej správy uvedomovali potrebu efektívnej implementácie stratégie „Európa 2020“ na účely dosiahnutia inteligentného, udržateľného a inkluzívneho rastu a aby každý orgán splnil svoje úlohy pri uplatňovaní potrebných zmien.

Aplikáciu stratégie „Európa 2020“ pre jednotlivé členské krajiny sa snaží Európska únia konkretizovať v odporúčaníach pre jednotlivé krajiny. Podľa odporúčania pre Slovenskú republiku slovenské hospodárstvo zaznamenalo jednu z najrýchlejších obnov po finančnej kríze a čelí výzvam, ako je posilnenie domácej výrobnjej základne, diverzifikácia zdrojov rastu, a zároveň konsolidácia dosiahnutého pokroku, pokiaľ ide o štrukturálne reformy a verejné financie. Po spomalení v roku 2013 hospodárska činnosť na Slovensku v roku 2014 opäťovne vzrástla. Napriek tomu sa očakáva, že podmienky na trhu práce sa budú zlepšovať len mierne. Na zlepšenie rastového potenciálu Slovenska sú potrebné ďalšie opatrenia. Takisto by sa mali

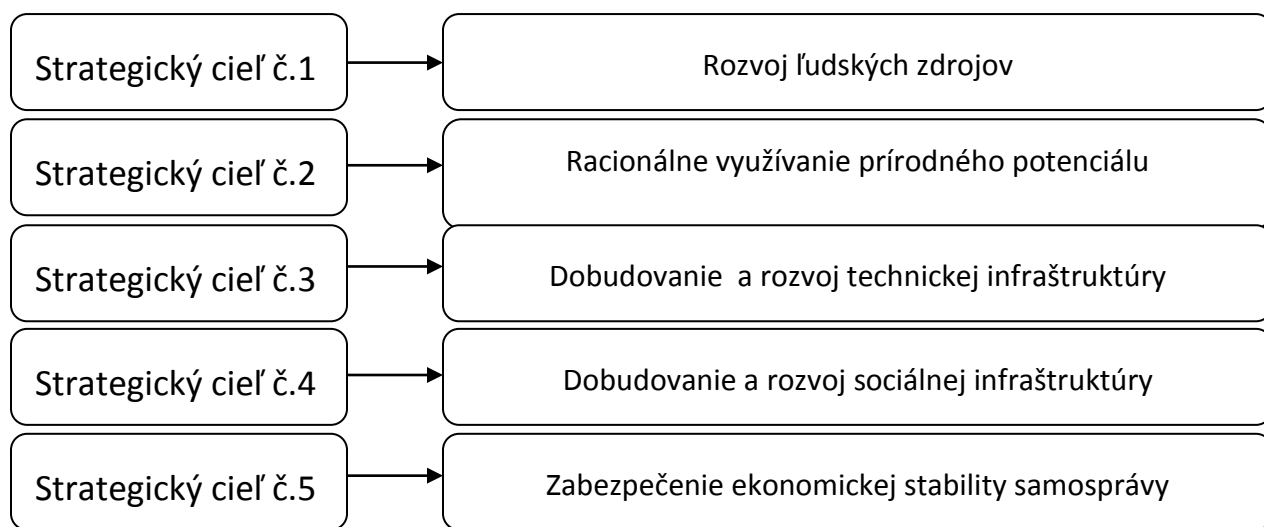
zintenzívniť reformy v oblastiach ako je zamestnanosť, vzdelávanie, podnikateľské prostredie a inovácia, energetika a verejná správa. Hoci celkový deficit verejných financií v roku 2013 dosiahol 2,8 % HDP a očakáva sa, že aj v nadchádzajúcich rokoch zostane pod úrovňou 3 % HDP, korekcia nadmerného deficitu nesie so sebou riziká. Okrem toho sa vláda plánuje naďalej zameriavať na rastovo orientované výdavky, avšak poskytnuté údaje tento cieľ úplne nepotvrdzujú. Odporúčania Európskej komisie pre Slovenskú republiku na rok 2014 v skratke: Komisia vydala šesť odporúčaní pre jednotlivé krajiny určené Slovensku, aby tak pomohla zlepšiť jeho hospodársku výkonnosť. Týkajú sa týchto oblastí: verejné financie, dane, trh práce, vzdelávanie a odborná príprava, sieťové odvetvia, podnikateľské prostredie a efektívnosť verejnej správy.

2.1 Strategické ciele obce

Naplnenie dlhodobej vízie rozvoja obce Kamenec pod Vtáčnikom vedie cez stanovenie a plnenie strategických cieľov rozvoja obce, ich priorit a opatrení. Tieto boli stanovené predovšetkým na základe problémov, ich príčin a dôsledkov v súčasnom stave obce.

Pre naplnenie dlhodobej vízie boli v PRO Kamenec pod Vtáčnikom stanovené nasledovné strategické ciele:

Schéma strategických cieľov PRO Kamenec pod Vtáčnikom:



Základným predpokladom pre splnenie stanovených cieľov je získanie potrebných finančných zdrojov. Ide najmä o financie z verejných fondov, resp. z fondov Európskej únie. Ďalším predpokladom pre úspešné splnenie strategických cieľov je dôsledné vypracovanie a predkladanie programových zámerov a zdôvodnených žiadostí o pridelenie finančných prostriedkov na príslušné inštitúcie.

2.1.1 Rozvojová vízia obce

Rozvojová vízia obce predstavuje takmer zidealizované predstavy obyvateľov obce i manažmentu obecnej samosprávy o tom, ako by obec v dlhodobom horizonte mala vyzeráť, ako by mali jej obyvatelia v nej žiť, ako by sa mali v obci cítiť, akú kvalitu života by im obec mala v budúcnosti ponúknuť. Je to vízia predovšetkým pre ekonomicky aktívnu a mladú generáciu obce, ale i vízia pre pokojný a zabezpečený život občanov v poproduktívnom veku.

Predstava alebo rozvojová vízia obce je prvým krokom pre stanovenie žiadaných rozvojových potrieb a vo vecnej rovine slúži na stanovenie dlhodobých i krátkodobých cieľov, priorít a opatrení, ktoré sa v dlhodobom programovom dokumente obce ďalej rozpracovávajú do konkrétnej vecnej podoby.

Vízia obce vychádza z predstáv obyvateľov vyslovených v ankete, na verejných zhromaždeniach občanov i pri iných príležitostiach a aj zo zámerov obecnej samosprávy a jej volených predstaviteľov.

Formulár č. S 1 – Plánovací formulár – Vízia (povinný v predpísanej štruktúre)

Vízia

„Obec Kamenec pod Vtáčnikom má potenciálne predpoklady byť pre svojich občanov miestom pre pokojné bývanie, v zdravom a čistom prostredí. Vízia bude pokračovaním kresťanských a rodinných tradícií v rozvoji a živote obce. Cieľom je postupné využitie prírodného potenciálu obce so zabezpečením jej ekologickej stability, vybudovanie obce urbanisticky usporiadanej, zabezpečenej bytovou a občianskou vybavenosťou, s potrebnou technickou a sociálnou

infraštruktúrou. Naplnenie cieľovej rozvojovej vízie by malo priniesť nové možnosti pre rozvoj podnikania, vznik pracovných príležitostí v obci a jej okolí, priaznivé podmienky pre materiálne zabezpečený a duchovne bohatý život. Obec by mala poskytovať svojim obyvateľom priaznivé podmienky pre záujmové, kultúrne, športové a iné vyžitie, ako aj možnosti oddychu a rekreácie, pri primeranom zdravotnom a sociálnom zabezpečení. Neoddeliteľnou súčasťou rozvojovej vízie obce je i vybudovanie občianskej spoločnosti na princípoch spolužitia aktivity a solidarity, s dobrými medziľudskými vzťahmi.“

Formulár č. S 2 – Tabuľka strategických cieľov a opatrení (povinný v predpísanej štruktúre)

Prioritné oblasti			
1. Prioritná oblasť sociálna	2. Prioritná oblasť ekonomická	3. Prioritná oblasť environmentálna	4. Prioritná oblasť inštitucionálna
Ciele prioritných oblastí			
Cieľom je starostlivosť o ľudské zdroje a zvýšenie ich kvality	Cieľom je udržanie ekonomickej výkonnosti a zvyšovanie konkurencieschopnosti	Cieľom je ochrana a tvorba životného prostredia	Cieľom je skvalitňovanie verejnej správy
Opatrenia prioritných oblastí			
1.1 Rekonštrukcia obecných budov-spoločenské priestory	2.1 Rekonštrukcia a výstavba miestnych komunikácií a chodníkov	3.1 Vybudovanie splaškovej kanalizácie v obci	4.1 Aktualizácia rozvojových dokumentov
1.2 Organizácia a podpora kultúrnych podujatí	2.2 Rekonštrukcia obecných priestorov	3.2 Projekt osvetly, vzdelávania a propagácie separovaného zberu	4.2 Koncepcia financovania aktivít a projektov
1.3 Rekonštrukcia miestneho rozhlasu	2.3 Rozšírenie kamerového systému v obci.	3.3 Vytvorenie zberného dvora na zber a triedenie separovaného odpadu	4.3 Využívanie medzinárodnej spolupráce
1.4 Investícia do novostavby	2.4 Revitalizácia budovy Základnej školy	3.4 Využitie obnoviteľných zdrojov energie	4.4 Využívanie spolupráce v regióne

1.5 Eliminácia užívania návykových látok	2.5 Renovácia budovy dôchodcov, vytvorenie dennej stacionárnej stanice	3.5 Zníženie znečisťovania ovzdušia	
	2.6 Revitalizácia budovy Materskej školy - zateplenie budovy, rozšírenie kapacity	3.6 Protipovodňové opatrenia	

Navrhované strategické ciele obce Kamenec pod Vtáčnikom na základe prílohy č.8 zákona č.24/2006 Z.z. „**Zákon o posudzovaní vplyvov na životné prostredie**“ nepodliehajú povinnému hodnoteniu ani zisťovaciemu konaniu, nakoľko uvedené činnosti nevytvárajú rámec na posudzovanie a schválenie niektorej z navrhovaných činností uvedených v prílohe č.8 zákona č.24/2006 Z.z.

3 Programová časť

Programová časť PRO nadväzuje na strategickú časť a obsahuje najmä zoznam opatrení a projektov na zabezpečenie realizácie programu rozvoja obce. Programová časť PRO Kamenec pod Vtáčnikom obsahuje celkový prehľad projektov v jednotlivých oblastiach stratégie a základný návrh ukazovateľov je hodnotenie programu rozvoja.

Po schválení PRO a jeho aktualizácii (po schválení jednotlivých operačných programov) sa pozornosť obce sústreďuje na hľadanie možností financovania jednotlivých projektov a efektívne využívanie týchto možností.

3.1 Akčný plán

Celkový prehľad programu rozvoja obce Kamenec pod Vtáčnikom

tabuľka č.5

Op.	Projekt obce	2015	2016	2017	2018	2019	2020
1	1.1 Rekonštrukcia obecných budov – spoločenské priestory						
	1.2 Organizácia a podpora kultúrnych podujatí						
	1.3 Rekonštrukcia miestneho rozhlasu						
	1.4 Investícia do novostavby						
	1.5 Eliminácia užívania návykových látok						
2	2.1 Rekonštrukcia a výstavba miestnych komunikácií a chodníkov						
	2.2 Rekonštrukcia obecných priestorov						
	2.3 Rozšírenie kamerového systému v obci						
	2.4 Revitalizácia budovy						

	Základnej školy						
	2.5 Renovácia budovy dôchodcov, vytvorenie dennej stacionárnej stanice						
	2.6 Revitalizácia budovy Materskej školy - zateplenie budovy, rozšírenie kapacity						
3	3.1 Vybudovanie splaškovej kanalizácie v obci						
	3.2 Projekt osvetly, vzdelávania a propagácie separovaného zberu						
	3.3 Vytvorenie zberného dvora na zber a triedenie separovaného odpadu						
	3.4 Využitie obnoviteľných zdrojov energie						
	3.5 Zníženie znečisťovania ovzdušia						
	3.6 Protipovodňové opatrenia						
4	4.1 Aktualizácia rozvojových dokumentov						
	4.2 Koncepcia financovania aktivít a projektov						
	4.3 Využívanie medzinárodnej spolupráce						
	4.4 Využívanie spolupráce v regióne						

Vecné vymedzenie projektov – Prioritná oblasť sociálna

tabuľka č. 6

Opatrenie	Ciele opatrenia
1.1 Rekonštrukcia obecných	Túto oblasť zabezpečuje obec v rámci svojich kompetencií, pre skvalitnenie a perspektívne

budov- spoločenské priestory	dobudovanie služieb však môže využiť aj mimorozpočtové zdroje financovania.
1.2 Organizácia a podpora kultúrnych podujatí	Obec má veľkú históriu v organizovaní kultúrnych podujatí a plánuje pokračovať aj v nasledujúcom období.
1.3 Rekonštrukcia miestneho rozhlasu	Obecný rozhlas je zastaralý, cieľom tohto opatrenia je dosiahnuť rekonštrukciu.
1.4 Investícia do novostavby	Obec v rámci tejto aktivity plánuje kúpiť novostavbu s cieľom vytvorenia nových bytových jednotiek.
1.5 Eliminácia užívania návykových látok	Cieľom opatrenia je eliminácia trestnej činnosti pod vplyvom návykových látok a informovanie o škodlivosti ich užívania.

Vecné vymedzenie projektov – Prioritná oblasť ekonomická

tabuľka č. 7

Opatrenie	Ciele opatrenia
2.1 Rekonštrukcia a výstavba miestnych komunikácií a chodníkov	Cieľom je zabezpečiť celoročnú dostupnosť, bezpečnosť a udržiavanie miestnych komunikácií, chodníkov a verejných priestranstiev. Verejný priestor a starostlivosť oň je kompetenciou samosprávy a je možné kombinovať rozpočtové a mimorozpočtové zdroje financovania.
2.2 Rekonštrukcia obecných priestorov	Cieľom opatrenia je postupná rekonštrukcia verejných budov zameraná hlavne na ich energetickú efektívnosť.
2.3 Rozšírenie kamerového systému v obci	Vytváranie podmienok pre bezpečnosť v obci.
2.4 Revitalizácia budovy Základnej školy	Cieľom je zlepšenie podmienok v školských areáloch a zlepšenie energetickej efektívnosti budovy.
2.5 Renovácia budovy dôchodcov, vytvorenie dennej stacionárnej stanice	Realizácia tohto projektu bude postupovať v závislosti od dostupnosti finančných prostriedkov.
2.6 Revitalizácia budovy Materskej školy - zateplenie budovy, rozšírenie kapacity	Cieľom je zlepšenie podmienok v areály budovy Materskej školy, zlepšenie energetickej efektívnosti budovy a rozšírenie kapacity v súvislosti s narastajúcim počtom detí predškolského veku.

*Vecné vymedzenie projektov – Prioritná oblasť environmentálna**tabuľka č. 8*

Opatrenie	Ciele opatrenia
3.1 Vybudovanie splaškovej kanalizácie v obci	Investičný projekt dobudovania environmentálnej infraštruktúry ako podmienky pre kvalitu života v tejto oblasti.
3.2 Projekt osvetly, vzdelávania a propagácie separovaného zberu	Cieľom opatrenia je zvyšovanie povedomia a propagácia separovaného zberu.
3.3 Vytvorenie zberného dvora na zber a triedenie separovaného odpadu	Cieľom je zvyšovanie efektivity odpadového hospodárstva.
3.4 Využitie obnoviteľných zdrojov energie	Cieľom opatrenia je zníženie energetickej náročnosti obecných budov.
3.5 Zníženie znečisťovania ovzdušia	Cieľom je ochrana životného prostredia pre obyvateľov obce.
3.6 Protipovodňové opatrenia	Cieľom je zvýšenie bezpečnosti obyvateľov obce.

*Vecné vymedzenie projektov – Prioritná oblasť inštitucionálna**tabuľka č. 9*

Opatrenie	Ciele opatrenia
4.1 Aktualizácia rozvojových dokumentov	Sledovanie demografických údajov bude jedným z ukazovateľov pre aktualizáciu rozvojovej dokumentácie v strednodobom horizonte.
4.2 Koncepcia financovania aktivít a projektov	V rámci projektu bude spracovaná koncepcia zhodnocujúca všetky možnosti a organizačno-ekonomické modely pre viaczdrojové financovanie investičných, ale aj neinvestičných aktivít obce v rokoch 2014-2020 s výhľadom do roku 2030.
4.3 Využívanie medzinárodnej spolupráce	Neinvestičný projekt s charakterom trvalej činnosti.
4.4 Využívanie spolupráce v regióne	Neinvestičný projekt s charakterom trvalej činnosti.

Plnenie hlavných strategických cieľov dlhodobého rozvoja obce sa realizuje stanovením ich priorít a definovaním jednotlivých konkrétnych opatrení, ktoré sa premietajú do projektov a projektových zámerov.

Vzhľadom na veľkosť obce a rozsah plánovaných aktivít bude obecná samospráva realizovať riešenie uvedených zámerov predovšetkým predkladaním žiadostí na dotácie zo štátnych fondov a z príslušných fondov Európskej únie.

Plnenie strategických cieľov rozvoja obce, stanovených priorít a prijatých opatrením bude rozhodujúcim spôsobom ovplyvňovať postup výstavby veľkých nadregionálnych a celoštátnych investícií v katastrálnom a záujmovom území obce.

Aktualizácia stanovených priorít a prijatých opatrení, pri dodržaní hlavných strategických cieľov rozvoja, bude uskutočňovať obecná samospráva pri každoročnom stanovení hlavných úloh samosprávy a spracovaní obecného rozpočtu. Základom bude stav prípravy jednotlivých projektov a reálne predpoklady na získanie potrebných finančných prostriedkov.

3.2 Súbor ukazovateľov výsledkov a dopadov vrátane východiskových a cieľových hodnôt

Súčasťou programovej časti je aj stanovenie ukazovateľov pre hodnotenie PRO. Ukazovatele výsledkov a dopadov pre PRO sú spracované v prehľade vo formulári P2.

Výstupy projektu predstavujú práce, služby a tovary, ktoré boli financované počas realizácie aktivít projektu vyjadrené z finančného a vecného hľadiska.

Výsledok projektu (výstup programu) predstavuje okamžitý efekt realizácie aktivít projektu (výstupy z aktivít), ktorý je k dispozícii pre cieľovú skupinu alebo predstavuje služby poskytnuté cieľovej skupine.

Dopad predstavuje vyjadruje dlhodobý efekt intervencie na danú prioritnú oblasť alebo cieľovú skupinu, ktorý je mimo priamej a výlučnej kontroly subjektu zodpovedajúceho za realizáciu projektu.

Ukazovatele výstupu sú obvykle priradené k jednotlivým projektom. Označujú hmatateľné produkty, bezprostredne dosiahnuté realizáciou jednej alebo viacerých aktivít, vyjadrené v merateľných fyzických alebo peňažných jednotkách. Odrážajú skutočnosť, že niečo bolo vytvorené, vyprodukované, zriadené, zrealizované.

Ukazovatele výsledku vyjadrujú priamy hmatateľný efekt projektu na cieľovú skupinu projektu bezprostredne po ukončení realizácie projektu a merajú bezprostredný následok, ktorý bol vyvolaný výstupom (preto je medzi výstupom a výsledkom logická väzba).

Ukazovatele dopadu vyjadrujú dlhodobý efekt intervencie na územie a cieľovú skupinu, následky dosiahnutých výsledkov projektu, teda príspevok k riešeniu cieľov stanovených pre prioritnú oblasť, potrieb cieľovej skupiny alebo k odstraňovaniu prekážok či využívaniu potenciálu rozvoja územia (preto je medzi výsledkom a dopadom logická väzba).

Formulár č. P 2 – Tabuľka ukazovateľov výsledkov, dopadov (povinný v predpísanej štruktúre)

Typ ukazovateľa	Názov ukazovateľa	Definícia	Informačný zdroj	Merná jednotka	Cieľová hodnota		
					Východisková hodnota	2016	2018
1.1 Rekonštrukcia obecných budov – spoločenské priestory							
Hlavné – Core ukazovatele: - Výstupu - Výsledku - dopadu	Výstup	Náklady na zrealizované stavebné práce	Obec	Euro	25 000	50 000	0
	Výsledok	Nové spoločenské priestory – miestnosti	Štatistika	Počet	3	6	0
	Dopad	Zlepšenie podmienok pre spoločenskú činnosť	Databáza DATAcube	Počet	0	1	0
1.2 Organizácia a podpora kultúrnych podujatí							
Hlavné – Core ukazovatele: - Výstupu - Výsledku - dopadu	Výstup	Náklady na poskytnuté služby	Obec	Euro	15 000	15 000	15 000
	Výsledok	Počet aktivít/ročne	Obec	Počet	10	10	10
	Dopad	Zrealizované projekty pre	Štatistika	Počet	1	1	1

		<i>zlepšenie podmienok kultúry</i>					
1.3 Rekonštrukcia miestneho rozhlasu							
<i>Hlavné – Core ukazovatele:</i> - <i>Výstupu</i> - <i>Výsledku</i> - <i>dopadu</i>	<i>Výstup</i>	<i>Náklady na realizované stavebné práce</i>	<i>Obec</i>	<i>Euro</i>	<i>0</i>	<i>22 000</i>	<i>0</i>
	<i>Výsledok</i>	<i>Počet nových rozhlasov – reproduktorov</i>	<i>Obec</i>	<i>Počet</i>	<i>0</i>	<i>10</i>	<i>0</i>
	<i>Dopad</i>	<i>Zrealizované projekty v oblasti rozhlasu</i>	<i>Obec</i>	<i>Počet</i>	<i>0</i>	<i>1</i>	<i>0</i>
1.4 Investícia do novostavby							
<i>Hlavné – Core ukazovatele:</i> - <i>Výstupu</i> - <i>Výsledku</i> - <i>dopadu</i>	<i>Výstup</i>	<i>Náklady na realizované stavebné práce</i>	<i>Obec</i>	<i>Euro</i>	<i>250 000</i>	<i>450 000</i>	<i>0</i>
	<i>Výsledok</i>	<i>Počet nových bytových jednotiek</i>	<i>Obec</i>	<i>Počet</i>	<i>10</i>	<i>20</i>	<i>0</i>
	<i>Dopad</i>	<i>Zlepšenie podmienok v obci</i>	<i>Obec</i>	<i>%</i>	<i>10</i>	<i>20</i>	<i>0</i>
1.5 Eliminácia užívania návykových látok							
<i>Hlavné – Core ukazovatele:</i> - <i>Výstupu</i> - <i>Výsledku</i> - <i>dopadu</i>	<i>Výstup</i>	<i>Náklady na realizované semináre</i>	<i>Obec</i>	<i>Euro</i>	<i>15 000</i>	<i>15 000</i>	<i>15 000</i>
	<i>Výsledok</i>	<i>Bezpečnosť občanov</i>	<i>Obec</i>	<i>Počet</i>	<i>0</i>	<i>0</i>	<i>10</i>
	<i>Dopad</i>	<i>Zníženie kriminality</i>	<i>Štatistika</i>	<i>Počet</i>	<i>0</i>	<i>0</i>	<i>1</i>
2.1 Rekonštrukcia a výstavba miestnych komunikácií a chodníkov							
<i>Hlavné – Core ukazovatele:</i> - <i>Výstupu</i>	<i>Výstup</i>	<i>Náklady na poskytnuté služby</i>	<i>Obec</i>	<i>Euro</i>	<i>0</i>	<i>60 000</i>	<i>0</i>
	<i>Výsledok</i>	<i>Projektová</i>	<i>Obec</i>	<i>Kus</i>	<i>0</i>	<i>8</i>	<i>0</i>

- Výsledku - dopadu		dokumentácia					
	Dopad	Pripravované projekty technickej infraštruktúry	Štatistika	Počet	0	1	0
2.2 Rekonštrukcia obecných priestorov							
Hlavné – Core ukazovatele:	Výstup	Náklady na realizované stavebné práce	Obec	Euro	0	50 000	0
- Výstupu - Výsledku - dopadu	Výsledok	Zlepšenie energetickej náročnosti budovy	Obec	%	0	35	0
	Dopad	Projekty energetickej efektívnosti	Databáza DATAcube	počet	0	1	0
2.3 Rozšírenie kamerového systému v obci							
Hlavné – Core ukazovatele:	Výstup	Náklady na dodaný tovar	Obec	Euro	20 000	0	0
- Výstupu - Výsledku - dopadu	Výsledok	Nové monitorované miesta	Obec	Počet	10	0	0
	Dopad	Zníženie kriminality	Štatistika	%	8	0	0
2.4 Revitalizácia budovy Základnej školy							
Hlavné – Core ukazovatele:	Výstup	Náklady na realizované stavebné práce	Obec	Euro	120 000	120 000	0
- Výstupu - Výsledku - dopadu	Výsledok	Kapacita podporených škôl/dieťa	Obec	Počet	90	120	0
	Dopad	Počet podporených	Štatistika	Počet	1	2	0

		zariadení školskej infraštruktúry					
2.5 Renovácia budovy dôchodcov, vytvorenie dennej stacionárnej stanice							
<i>Hlavné – Core ukazovatele:</i> - Výstupu - Výsledku - dopadu	<i>Výstup</i>	<i>Náklady na realizované stavebné práce</i>	<i>Obec</i>	<i>Euro</i>	0	80 000	0
	<i>Výsledok</i>	<i>Zlepšenie energetickej náročnosti budovy</i>	<i>Obec</i>	<i>%</i>	0	40	0
	<i>Dopad</i>	<i>Projekty energetickej efektívnosti</i>	<i>Databáza DATAcube</i>	<i>Počet</i>	0	1	0
2.6 Revitalizácia budovy Materskej školy - zateplenie budovy, rozšírenie kapacity							
<i>Hlavné – Core ukazovatele:</i> - Výstupu - Výsledku - dopadu	<i>Výstup</i>	<i>Náklady na realizované stavebné práce</i>	<i>Obec</i>	<i>Euro</i>	200 000	50 000	0
	<i>Výsledok</i>	<i>Zlepšenie energetickej náročnosti budovy</i>	<i>Obec</i>	<i>%</i>	45	25	0
	<i>Dopad</i>	<i>Projekty energetickej efektívnosti</i>	<i>Databáza DATAcube</i>	<i>Počet</i>	1	1	0
3.1 Vybudovanie splaškovej kanalizácie v obci							
<i>Hlavné – Core ukazovatele:</i> - Výstupu - Výsledku - dopadu	<i>Výstup</i>	<i>Náklady na realizované stavebné práce</i>	<i>Obec</i>	<i>Euro</i>	0	7 000 000	0
	<i>Výsledok</i>	<i>Dĺžka novovybudovanej siete</i>	<i>Obec</i>	<i>M</i>	0	4000	0

	<i>Dopad</i>	<i>Zrealizované projekty v oblasti budovania kanalizačnej siete</i>	<i>Databáza DATAcube</i>	<i>počet</i>	<i>0</i>	<i>1</i>	<i>0</i>
3.2 Projekt osvetly, vzdelávania a propagácie separovaného zberu							
<i>Hlavné – Core ukazovatele:</i> <i>- Výstupu</i> <i>- Výsledku</i> <i>- dopadu</i>	<i>Výstup</i>	<i>Náklady na realizované vzdelávacie a propagačné aktivity</i>	<i>Obec</i>	<i>Euro</i>	<i>0</i>	<i>0</i>	<i>23 000</i>
	<i>Výsledok</i>	<i>Zvýšenie množstva vyseparovaných komunálnych odpadov</i>	<i>Štatistika</i>	<i>t/rok</i>	<i>0</i>	<i>0</i>	<i>110</i>
	<i>Dopad</i>	<i>Zrealizované projekty v oblasti separovaného zberu odpadu</i>	<i>Databáza DATAcube</i>	<i>počet</i>	<i>0</i>	<i>0</i>	<i>1</i>
3.3 Vytvorenie zberného dvora na zber a triedenie separovaného odpadu							
<i>Hlavné – Core ukazovatele:</i> <i>- Výstupu</i> <i>- Výsledku</i> <i>- dopadu</i>	<i>Výstup</i>	<i>Náklady na realizované stavebné práce</i>	<i>Obec</i>	<i>Euro</i>	<i>300 000</i>	<i>0</i>	<i>0</i>
	<i>Výsledok</i>	<i>Počet vytvorených zberných miest</i>	<i>Obec</i>	<i>Počet</i>	<i>1</i>	<i>0</i>	<i>0</i>
	<i>Dopad</i>	<i>Zvýšenie efektivity odpadového hospodárstva</i>	<i>Štatistika</i>	<i>Počet</i>	<i>1</i>	<i>0</i>	<i>0</i>
3.4 Využitie obnoviteľných zdrojov energie							
<i>Hlavné – Core ukazovatele:</i> <i>- Výstupu</i> <i>- Výsledku</i> <i>- dopadu</i>	<i>Výstup</i>	<i>Náklady na realizované práce</i>	<i>Obec</i>	<i>Euro</i>	<i>100 000</i>	<i>250 000</i>	<i>0</i>
	<i>Výsledok</i>	<i>Počet Nových zariadení</i>	<i>Obec</i>	<i>Počet</i>	<i>40</i>	<i>60</i>	<i>0</i>
	<i>Dopad</i>	<i>Zrealizované projekty v oblasti</i>	<i>Databáza DATAcube</i>	<i>Počet</i>	<i>1</i>	<i>1</i>	<i>0</i>

		<i>obnoviteľných zdrojov energie</i>					
3.5 Zníženie znečisťovania ovzdušia							
<i>Hlavné – Core ukazovatele:</i> - <i>Výstupu</i> - <i>Výsledku</i> - <i>Dopadu</i>	<i>Výstup</i>	<i>Náklady na realizované stavebné práce</i>	<i>Obec</i>	<i>Euro</i>	<i>0</i>	<i>80 000</i>	<i>0</i>
	<i>Výsledok</i>	<i>Počet nových zariadení</i>	<i>Obec</i>	<i>Počet</i>	<i>0</i>	<i>5</i>	<i>0</i>
	<i>Dopad</i>	<i>Zrealizované projekty v oblasti znečisťovania</i>	<i>Štatistika</i>	<i>Počet</i>	<i>0</i>	<i>1</i>	<i>0</i>
3.6 Protipovodňové opatrenia							
<i>Hlavné – Core ukazovatele:</i> - <i>Výstupu</i> - <i>Výsledku</i> - <i>Dopadu</i>	<i>Výstup</i>	<i>Náklady na realizované stavebné práce</i>	<i>Obec</i>	<i>Euro</i>	<i>0</i>	<i>200 000</i>	<i>0</i>
	<i>Výsledok</i>	<i>Bezpečnosť občanov</i>	<i>Obec</i>	<i>%</i>	<i>0</i>	<i>30</i>	<i>0</i>
	<i>Dopad</i>	<i>Zrealizované projekty v oblasti protipovodňových opatrení</i>	<i>Databáza DATAcube</i>	<i>Počet</i>	<i>0</i>	<i>1</i>	<i>0</i>
4.1 Aktualizácia rozvojových dokumentov							
<i>Hlavné – Core ukazovatele:</i> - <i>Výstupu</i> - <i>Výsledku</i> - <i>dopadu</i>	<i>Výstup</i>	<i>Poskytnuté služby –náklady</i>	<i>Obec</i>	<i>Euro</i>	<i>15 000</i>	<i>6000</i>	<i>6000</i>
	<i>Výsledok</i>	<i>Počet aktualizovaných dokumentov</i>	<i>Obec</i>	<i>Počet</i>	<i>2</i>	<i>2</i>	<i>2</i>
	<i>Dopad</i>	<i>Zvýšenie efektivity kontrolovania a dodržiavania plánov</i>	<i>Obec</i>	<i>%</i>	<i>50</i>	<i>50</i>	<i>50</i>
4.2 Koncepcia financovania aktivít a projektov							

<i>Hlavné – Core ukazovatele:</i> - Výstupu - Výsledku - dopadu	<i>Výstup</i>	<i>Poskytnuté služby -náklady</i>	<i>Obec</i>	<i>Euro</i>	1500	1500	0
	<i>Výsledok</i>	<i>Počet aktualizovaných dokumentov</i>	<i>Obec</i>	<i>Počet</i>	2	2	0
	<i>Dopad</i>	<i>Počet vypracovaných žiadostí</i>	<i>Štatistika</i>	<i>Počet</i>	6	6	0
4.3 Využívanie medzinárodnej spolupráce							
<i>Hlavné – Core ukazovatele:</i> - Výstupu - Výsledku - dopadu	<i>Výstup</i>	<i>Poskytnuté služby -náklady</i>	<i>Obec</i>	<i>Euro</i>	3000	3000	6000
	<i>Výsledok</i>	<i>Počet pripravených projektov</i>	<i>Obec</i>	<i>Počet</i>	3	3	3
	<i>Dopad</i>	<i>Počet realizovaných projektov</i>	<i>Štatistika</i>	<i>Počet</i>	0	0	1
4.4 Využívanie spolupráce v regióne							
<i>Hlavné – Core ukazovatele:</i> - Výstupu - Výsledku - dopadu	<i>Výstup</i>	<i>Poskytnuté služby -náklady</i>	<i>Obec</i>	<i>Euro</i>	2000	2000	4000
	<i>Výsledok</i>	<i>Počet pripravených projektov</i>	<i>Obec</i>	<i>Počet</i>	3	3	3
	<i>Dopad</i>	<i>Počet realizovaných projektov</i>	<i>Štatistika</i>	<i>Počet</i>	1	0	1

4 Realizačná časť

Realizačná časť PRO nadväzuje na programovú časť vo väzbe na program a navrhnuté ukazovatele. Realizačná časť obsahuje najmä východiská, popis organizačného zabezpečenia, popis komunikačnej stratégie PRO k jednotlivým cieľovým skupinám a popis systému monitorovania a hodnotenia plnenia programu rozvoja obce.

4.1. Popis organizačného zabezpečenia

Orgánmi obce sú obecné zastupiteľstvo a starosta obce. Orgánmi obce sú zo zákona obecné zastupiteľstvo a starosta. Obecné zastupiteľstvo je zastupiteľský zbor obce zložený z poslancov. Najvyšším výkonným orgánom je starosta obce ako predstaviteľ obce. Starosta je štatutárnym orgánom, ktorý vystupuje v majetkovoprávných vzťahoch obce a v pracovnoprávných vzťahoch zamestnancov obce, v administratívno-právných vzťahoch je správny orgánom. Výkonným orgánom starostu a zastupiteľstva je obecný úrad. Zriadené sú i komisie a je zastúpená aj funkcia zástupcu starostu a hlavného kontrolóra.

Obecný úrad vykonáva činnosti spojené so zabezpečením riadneho chodu a naplnením aktivít obce.

Zabezpečenie činností na úrovni programu

tabuľka č. 10

<i>Činnosť</i>	<i>ObZ</i>	<i>Starosta</i>	<i>Komisia ObZ</i>	<i>OcÚ</i>	<i>Kontrolór/Audít</i>
<i>Financovanie</i>	schvaľuje	riadi	hodnotí	vykonáva	
<i>Implementácia</i>	schvaľuje	riadi	hodnotí	vykonáva	
<i>Hodnotenie</i>	schvaľuje	riadi		vykonáva	
<i>Monitoring</i>	schvaľuje	riadi	hodnotí	vykonáva	
<i>Kontrola</i>	schvaľuje	riadi	navrhuje	vykonáva	vykonáva

V podmienkach obce Kamenec pod Vtáčnikom obecný úrad zabezpečuje výkon činností súvisiacich s realizáciou PRO. Rozsah činností OcÚ podľa platného organizačného poriadku zodpovedá základným požadovaným činnostiam vo vzťahu k PRO na úrovni programu aj na úrovni jednotlivých projektov. V obci je zabezpečený plynulý tok informácií a zabezpečenie činností potrebných pre realizáciu PRO, ako aj činností v rámci projektového cyklu na úrovni jednotlivých projektov, vrátane procesov s externými subjektami (príprava projektovej dokumentácie, príslušné povolenia, proces verejného obstarávania, dodávky služieb, tovarov a stavebných prác) a prípravu žiadostí o doplnkové zdroje financovania (vrátane zainteresovania externých subjektov v prípade nedostatočnej kapacity OcÚ). Existujúca kapacita organizačného

zabezpečenia realizácie obce Kamenec pod Vtáčnikom je zabezpečená v dostatočnej miere v rámci celého projektového cyklu.

Zabezpečenie činností projektového cyklu

tabuľka č. 11

Činnosť	ObZ	Starosta	Komisia ObZ	OcÚ	Externé subjekty
Fundraising		vykonáva			vykonáva
Identifikácia	schvaľuje		navrhuje	spolupracuje	vykonáva
Príprava				vykonáva	vykonáva
Financovanie	schvaľuje		hodnotí	vykonáva	spolupracuje
Kontraktácia		vykonáva		spolupracuje	
Implementácia				vykonáva	vykonáva
Monitorovanie	schvaľuje		hodnotí	vykonáva	vykonáva
Korekcie	schvaľuje		navrhuje	vykonáva	vykonáva

4.2. Komunikácia a publicita

Zabezpečenie realizácie PRO je dosahované koordinovaným prístupom a spoluprácou. Rôzne formy komunikácie budú súčasťou každého z pripravovaných a realizovaných projektov PRO v rámci informovanosti a publicity alebo v rámci komunikácie zainteresovaných cieľových skupín pri príprave a realizácii jednotlivých projektov.

Hlavným cieľom komunikačnej stratégie je komunikácia s občanmi a dosiahnutie stavu, aby bol každý občan o všetkých súvislostiach, ktoré pre neho z PRO a jeho realizácie vyplývajú, informovaný včas, v dostatočnom rozsahu a primeranou formou. **Podstatný a hlavný nástroj komunikácie obce predstavuje webová stránka obce (starosta@kamenec.sk) www.kamenec.sk so sprievodnými komunikačnými kanálmi: informačná tabuľa, rozhlas, noviny.** Komunikácia vo vzťahu k PRO je okrem cieľovej skupiny „obyvatelia“ zameraná na dve cieľové podskupiny: **organizácie, zamestnanci.** Komunikácia so strategickými sociálno-

ekonomickými partnermi a organizáciami je obsahom jedného z projektov PRO na roky 2014-2020 a bude prebiehať kontinuálne v rámci tohto projektu a nepotrebuje žiadne mimoriadne opatrenia. Komunikácia so zamestnancami je súčasťou ich bežnej činnosti a nepotrebuje žiadne mimoriadne opatrenia.

Všestranným nástrojom komunikácie, ale aj hodnotenia, monitorovania a kontroly je „Materiál na rokovanie obecného zastupiteľstva“. Vstupné údaje pripravujú v dostatočnom predstihu zamestnanci obecného úradu, na príprave materiálu sa stanoviskami podieľajú komisie zastupiteľstva ako poradné orgány ObZ, stanovisko k materiálu dáva v prípade potreby kontrolór/audit, rokujú o ňom poslanci obecného zastupiteľstva, materiál je verejne prístupný a obecné zastupiteľstvo je verejné (o zastupiteľstve je informované obyvateľstvo a organizácie všetkými informačnými kanálmi).

Počas programového obdobia 2014-2020 sú naplánované 3 aktivity na predloženie tohto typu materiálu do obecného zastupiteľstva:

- aktivity týkajúce sa samotného procesu informovanosti a schvaľovania dokumentu
- aktivity týkajúce sa každoročného hodnotenia dokumentu PRO
- aktivity týkajúce sa schvaľovania nových akčných plánov PRO a schvaľovania rozpočtov pre navrhované projektové zámery vrátane prípadných korekcií

Z hľadiska efektivity nie je vylúčené ani spojenie aktivity týkajúcej sa hodnotenia PRO za daný rok s návrhom nového akčného plánu.

Formulár č. R 3 – Záznam z monitorovania (povinný v predpísanej štruktúre)

Monitorovanie a hodnotenie

Správa o plnení akčného plánu obce Kamenec pod Vtáčnikom k 30. 10. 2016 bude spracovaná v zmysle Programu rozvoja obce Kamenec pod Vtáčnikom na obdobie 2014-2020. Cieľom monitoringu akčného plánu obce je zostaviť komplexnú informáciu o tom, ako sa plnia opatrenia navrhnuté v PRO počas celého obdobia platnosti dokumentu v rokoch 2014-2020.

Tieto údaje sú k dispozícii pre samosprávu a širokú verejnosť.

Akčný plán obce Kamenec pod Vtáčnikom je zoradený podľa priorít, oblastí a opatrení. Ku každému opatreniu je priradený garant – odborný útvar Obecného úradu, ktorého úlohou je zabezpečiť realizáciu navrhnutých aktivít a monitorovať ich plnenie. Odpočet aktivít v akčnom pláne je spracovaný z pohľadu obce Kamenec pod Vtáčnikom.

Aktuálna verzia akčného plánu bude dostupná na webovej stránke: www.kamenec.sk

Pripomienky k akčnému plánu obce je možné zaslať e-mailom na adresu: starosta@kamenec.sk

Ďalší monitoring k akčnému plánu sa uskutoční dňa: 30. 04. 2017

Formulár č. R 5 – Plán hodnotenia a monitorovania (povinný v predpísanej štruktúre)

Plán priebežných hodnotení PRO na programové obdobie 2014-2020		
Typ hodnotenia	Vykonať prvýkrát	Dôvod vykonania/periodocita
Strategické hodnotenie	2017	V zmysle príslušných ustanovení Zákona NR SR 539/2008 Z.z. o podpore regionálneho rozvoja .
Tematické hodnotenie časti PRO	2017	Ak bola téma identifikovaná ako riziková vo výročnej monitorovacej správe za predchádzajúci PHSR
Ad hoc mimoriadne hodnotenie		Pri značnom odklone od stanovených cieľov a/alebo zmene stanovených cieľov jednotlivých prioritných oblastí a/alebo zmene hodnôt ukazovateľov. Pri návrhu na revíziu PRO.
Ad hoc hodnotenie celého PRO alebo jeho časti	2020	Na základe rozhodnutia starostu o príprave programu rozvoja obce na programové obdobie 2020-2027.

5 Finančná časť

Finančný plán predstavuje indikatívne kvalifikované odhady pre rozpočty jednotlivých projektov, v prípadoch kde to bolo možné priamo rozpočtované náklady. Indikatívne odhady sa budú upresňovať pri prvej aktualizácii dokumentu, ktorá sa očakáva v druhej polovici roka 2016 po definitívnom schválení všetkých operačných programov Programového obdobia 2014-2020 a systému finančného riadenia EŠIF.

5.1 Finančné zabezpečenie

Obec samostatne rozhoduje a uskutočňuje všetky úkony súvisiace so správou obce a jej majetku. Osobitný zákon upravuje jej všetky záležitosti ako aj samosprávnú pôsobnosť. Obec financuje svoje potreby predovšetkým z vlastných príjmov, zo štátnych dotácií, ako aj z ďalších zdrojov.

Obec využíva príležitosti v oblasti podávania žiadostí a projektov o nenávratné zdroje financovania a prostriedky z fondov EU, zo štátnych, regionálnych alebo iných možných zdrojov.

Formulár č. F 3 – Model viaczdrojového financovania – intervenčná matica (povinný v predpísanej štruktúre)

Viaczdrojové financovanie							
Prioritná oblasť	Celkové náklady	Verejné zdroje					Súkromné zdroje
		EÚ	Štát	VÚC	Obec	Spolu	
Oblasť I.	887.000						
1.1	75 000		71 000		4 000		
1.2	45 000		42 000		3 000		

1.3	22 000		20 900		1 100		
1.4	700 000		665 000		35 000		
1.5	45 000		42 750		2 250		
Oblasť II.	700.000						
2.1	60 000		57 000		3 000		
2.2	50 000		47 500		2 500		
2.3	20 000		19 000		1 000		
2.4	240 000		228 000		12 000		
2.5	80 000		76 000		4 000		
2.6	250 000		237 500		12 500		
Oblasť III.	7. 953 000						
3.1	7 000 000		6 650 000		350 000		
3.2	23 000		21 000		2 000		
3.3	300 000		285 000		15 000		
3.4	350 000		332 500		17 500		
3.5	80 000		76 000		4 000		
3.6	200 000		180 000		20 000		
Oblasť IV.	50. 000						
4.1	27 000		25 650		1 350		
4.2	3 000		2 850		150		
4.3	12 000		11 400		600		
4.4	8 000		7 600		400		

Zdroj: vlastné spracovanie

Formulár č. F 5 – Indikatívny rozpočet - sumarizácia (povinný v predpísanej štruktúre)

	Rok										
	2014	2015	2016	2017	2018	2019	2020	2021	2022	2023	Spolu
I.Oblasť- sociálna	0,03	0,02	0,02	0,04	0,06	0,04	0,08	0,03	0,08	0,08	0,48 mil. €
II.Oblasť- ekonomická	0,14	0,04	0,01	0,10	0,09	0,09	0,19	0,17	0,15	0,15	1,13 mil. €
III.Oblasť- environmentálna	0,00	0,24	0,06	0,12	0,09	0,17	0,23	0,23	0,19	0,16	1,49 mil. €
IV.Oblasť- inštitucionálna	0,00	0,01	0,02	0,04	0,02	0,08	0,01	0,03	0,01	0,04	0,26 mil. €

Zdroj: vlastné spracovanie

Záver

Postup spracovania PRO

Program rozvoja obce je účelovo spracovaný, najmä z hľadiska cieľov a priorít rozvoja SR a možností využívania fondov EÚ.

Postup spracovania PRO je v súlade s Metodikou na vypracovanie PRO obce v zmysle novely zákona o podpore regionálneho rozvoja schválenej vládou SR 18. júna 2014. Samotnú chronológiu prípravy a vypracovania možno popísať nasledovne:

- 1) Vypracovanie ***socio-ekonomickej analýzy obce***, v ktorej boli identifikované tendencie súčasného socio-ekonomického vývoja obce. Analýza bola zameraná na oblasti: rozvojový potenciál, ľudské zdroje, ekonomika, občianska vybavenosť, vzdelávanie a kultúra a životné prostredie.
- 2) Vypracovanie ***analýzy realizovaných opatrení***, v rámci ktorej sa zhodnotili doterajšie skúsenosti predstaviteľov obce s implementáciou programov a podporou regionálneho rozvoja.
- 3) Vyhotovenie ***SWOT analýzy***.
- 4) ***Určenie kľúčových disparít a hlavných faktorov rozvoja***, vychádza z identifikácie hlavných problémov, ktoré PRO rieši a určenia potenciálu pre toto riešenie.
- 5) ***Definovanie samotnej stratégie***. Tento bod priamo nadväzuje na SWOT analýzu s cieľom odstrániť, alebo zmierniť identifikované disparity pomocou využitia potenciálu reprezentovaného určenými faktormi rozvoja.
- 6) Vymedzenie opatrení a aktivít. Vychádza zo strategickej vízie obce, výsledkov analýz a stratégie PRO. V rámci aktivít ide o činnosti, ktoré budú v rámci vymedzených opatrení podporené. Opatrenia predstavujú súhrn aktivít pomáhajúcich realizovať priority.
- 7) Definovanie merateľných ukazovateľov a ***opis rozvojovej stratégie***.
- 8) Zostavenie finančného plánu. Východiskom boli disponibilné finančné zdroje obce a vymedzené opatrenia a aktivity.
- 9) ***Definícia priorít a opatrení***.
- 10) Kompletizácia PRO.

11) Schvaľovanie a publikovanie PRO

V rámci samotnej prípravy PRO prebiehalo zhromažďovanie aktuálnych informácií a dokumentov, spracovanie, porovnávanie a hodnotenie informácií, organizačné zabezpečenie a spracovanie získaných podkladov obce.

Dôvodom pre vypracovanie programu rozvoja bola potreba komplexného strategického rozvojového dokumentu, ktorý by pokrýval aj aspekty sociálneho, ekonomického, kultúrneho a inštitucionálneho rozvoja, ktoré v územnom pláne nie sú riešené. Preto sa pre obdobie nasledujúcich 5 rokov, t.j. s platnosťou do roku 2020 vypracúva nový komplexný plánovací dokument spĺňajúci aktuálne kritériá strategického plánu pre úroveň miestnej samosprávy, ktorým je Program rozvoja obce.

Prílohy

Príloha č. 1 k PRO Kamenec pod Vtáčnikom

Zoznam partnerov zapojených do spracovania PRO:



EPIC Partner SK s.r.o.

Dunajské nábrežie 14

945 01 Komárno

Tel.: 0944/ 211 405

E-mail: info@epicpartner.sk

IČO: 47947101

DIČ: 2024169587

Web: www.epicpartner.sk

Obchodná spoločnosť zapísaná v Obchodnom registri Okresného súdu Nitra, oddiel: Sa, vložka č. 10492/N

Príloha č. 2 k PRO obce Kamenec pod Vtáčnikom

Zoznam informačných zdrojov použitých v PRO:

Základné východiskové dokumenty na miestnej úrovni

- Program rozvoja obce Kamenec pod Vtáčnikom 2007-2013,
- Rating obce.

Základné východiskové dokumenty na úrovni kraja

- Program hospodárskeho, sociálneho a kultúrneho rozvoja TNSK 2007 – 2013,
- Územný plán VÚC TNSK,
- Regionálna inovačná stratégia TNSK, 2011.

Základné východiskové dokumenty na národnej úrovni

- Partnerská dohoda na roky 2014-2020,
- Operačné programy – Kvalita životného prostredia, Integrovaná infraštruktúra, Efektívna verejná správa, Ľudské zdroje, Výskum a inovácie, Integrovaný operačný program a ostatné,
- Národná stratégia regionálneho rozvoja Slovenskej republiky (2014),
- Základné východiskové dokumenty na nadnárodnej úrovni,
- Stratégia Európa 2020,
- Spoločenský strategický rámec EK.

Súvisiace legislatíva:

- Zákon NR SR č. 539/2008 Z.z.
- Zákon NR SR č. 369/1990 Z.z.
- Partnerská dohoda SR na roky 2014-2020
- Národná stratégia regionálneho rozvoja
- priority Trenčianskeho samosprávneho kraja
- Regionálna integrovaná územná stratégia

Príloha č. 3 k PRO obce Kamenec pod Vtáčnikom

Zoznam použitých skratiek:

PRO – Program rozvoja obce

NR SR – Národná rada Slovenskej republiky

EŠIF – Európske štrukturálne a investičné fondy

RIUS – Regionálna integrovaná územná stratégia

TSK – Trenčiansky samosprávny kraj

VÚC – Vyšší územný celok

ČSR – Česko – slovenská republika

NNKP – Nehnuteľné národné kultúrne pamiatky

KO – Komunálny odpad

MŠ – Materská škola

ZŠ – Základná škola

VŠ – Vysoká škola

ÚPSVaR – Úrad práce, sociálnych vecí a rodiny

ČOV – Čistiareň odpadových vôd

NFP – Nenávratný finančný príspevok

OcÚ – Obecný úrad

ObZ – Obecné zastupiteľstvo